

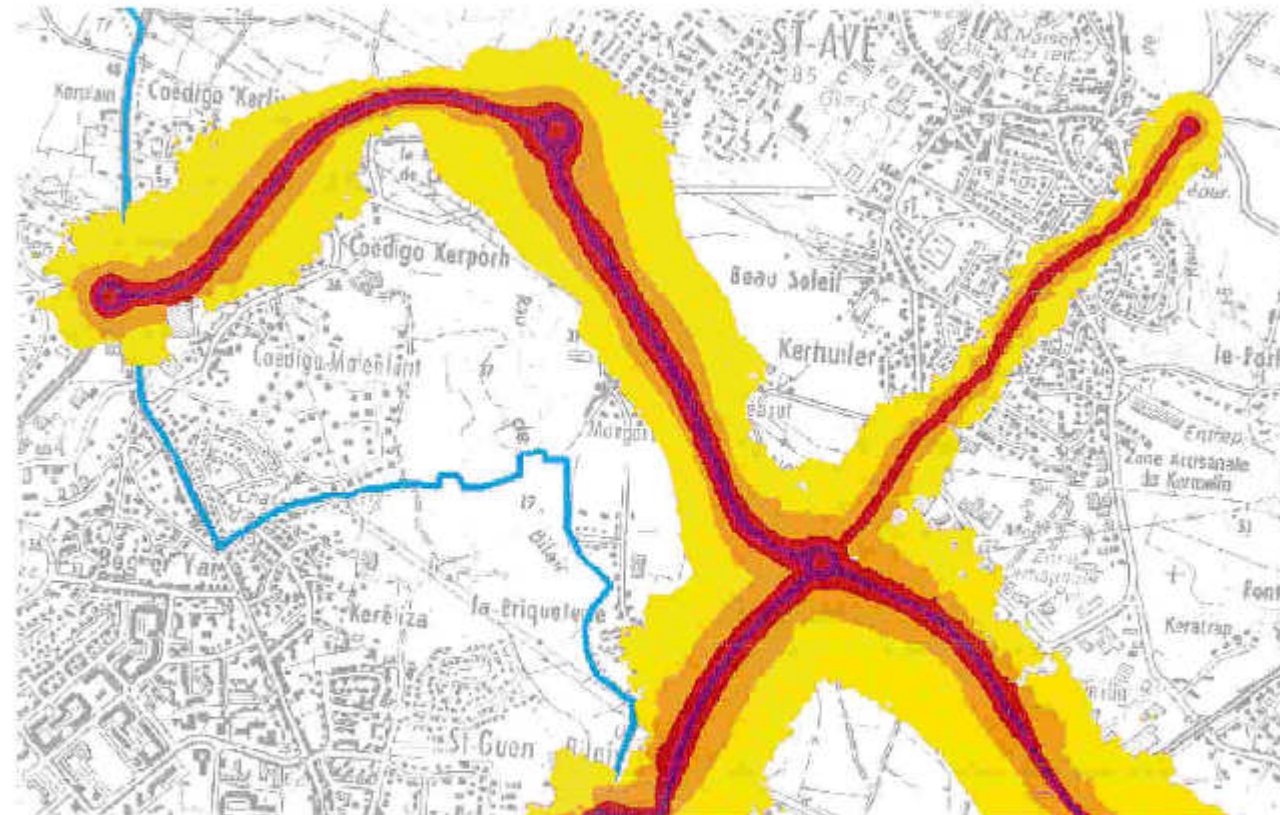


PRÉFET DU MORBIHAN

# Cartes de bruit stratégiques des Infrastructures de Transport Terrestre

Directive européenne n° 2002/49 du 25 juin 2002 relative à l'évaluation du bruit dans l'environnement, et du Code de l'Environnement, articles L.572-1 à 11 et R.572-1 à 11

## Réseau routier départemental supportant un trafic annuel compris entre 3 et 6 millions de véhicules



Direction  
Départementale  
des Territoires  
et de la Mer  
Morbihan

Service Prévention  
Accessibilité  
Construction  
Éducation et  
Sécurité

Prévention  
Risques et Nuisances

adresse :  
8, rue du Commerce - BP 520  
56019 Vannes Cedex  
téléphone : 02 97 68 12 00  
télécopie : 02 97 68 12 01  
courriel :  
dctm@morbihan.gouv.fr

VU  
pour être annexé à notre  
arrêté en date de ce jour  
Vannes, le 15 NOV. 2013

Par délégué,  
Le Secrétaire Général

Stéphane DAGUIN

Octobre 2013

## Sommaire

- ☞ **Contexte**
- ☞ **Liste des voies concernées**
- ☞ **Liste des communes concernées**
- ☞ **Cartes :**

- Plan d'assemblage
- Cartes d'exposition Lden (Carte a1) - 34 planches
- Cartes d'exposition Ln (Carte a2) - 34 planches
- Cartes des secteurs affectés par le bruit - Classement sonore (Carte b) - 34 planches
- Cartes de dépassement de la valeur limite Lden 68 (Carte c1) - 34 planches
- Cartes de dépassement de la valeur limite Ln 62 (Carte c2) - 34 planches



## Contexte

La réalisation des cartes de bruit dans l'environnement est prévue par la directive européenne n° 2002/49 du 25 juin 2002 relative à l'évaluation du bruit dans l'environnement transposée, dans le droit français, au Code de l'Environnement, articles L.572-1 à 11 et R.572-1 à 11.

Les cartes de bruit stratégiques sont des représentations graphiques des niveaux de bruit.

Pour permettre de caractériser un bruit fluctuant au cours du temps on utilise des niveaux sonores équivalents correspondants à la moyenne énergétique des niveaux présents pendant la période considérée.

Ces indicateurs sont le Lden et le Ln pour, respectivement les périodes "Jour-Soir-Nuit" et "Nuit".

Les cartes de type a (a1 et a2) présentent des courbes isophones par pas de 5 décibels [dB(A)] en commençant respectivement par 55 et 50 dB(A) pour les Lden et Ln.

Les cartes de type c (c1 et c2) montrent les secteurs où un dépassement des valeurs limites est constaté. Ces limites sont 68 dB(A) pour le Lden et 62 dB(A) pour le Ln.

La carte de type b reprend le classement sonore des infrastructures de transport terrestre pour les voies concernées.

Le présent dossier correspond aux infrastructures routières départementales dont le trafic annuel est compris entre 3 et 6 millions de véhicules à l'exclusion de l'agglomération, au sens de l'INSEE (Lanester, Larmor-Plage, Lorient, Plémur et Quéven), de Lorient.

EREA INGÉNIERIE, bureau d'études spécialisé en acoustique a été missionné pour la mise en œuvre des cartes de bruit stratégiques du réseau routier des collectivités (routes départementales et voies communales).

## Liste des voies concernées

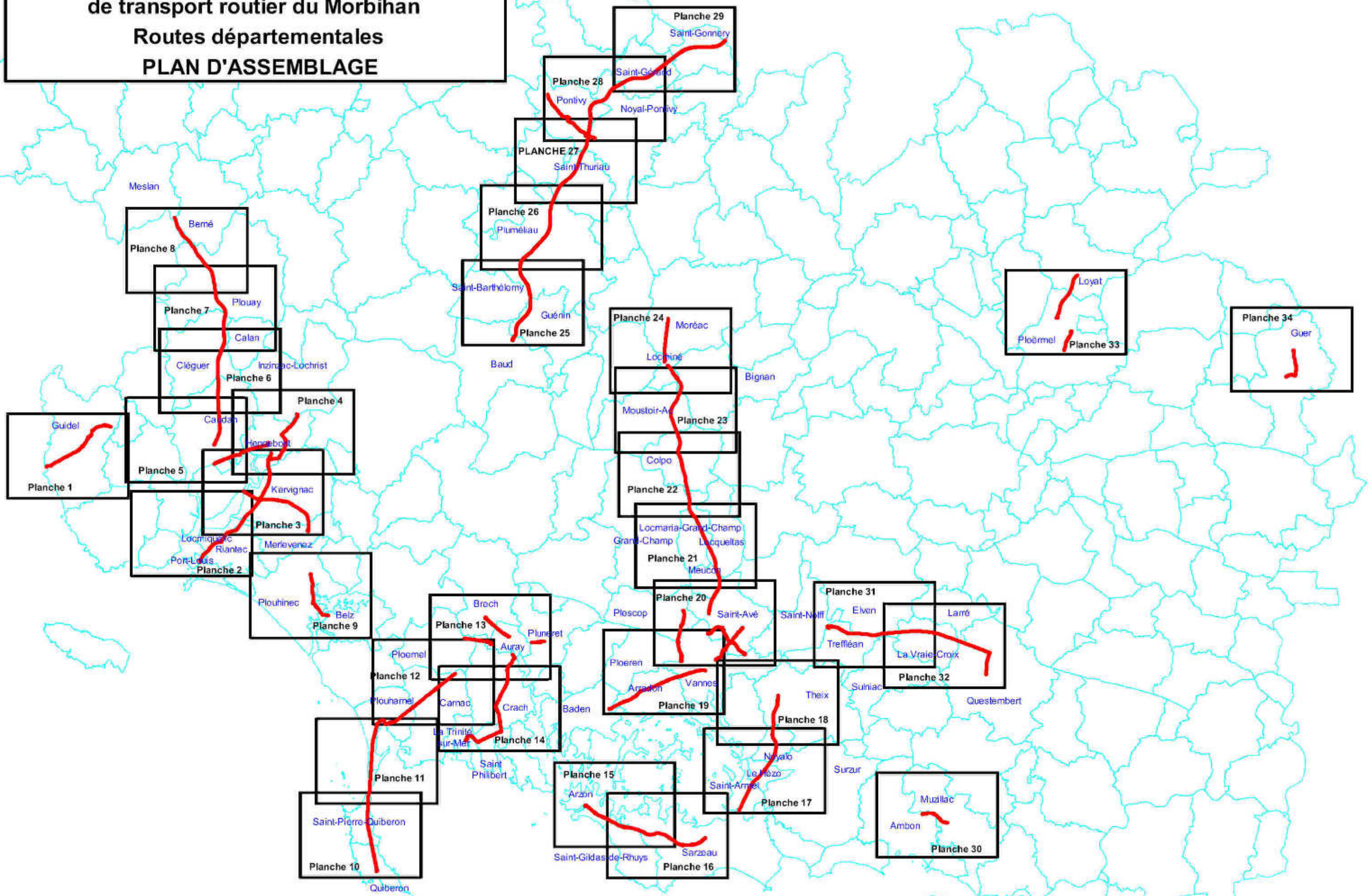
- ◆ **RD 5** (commune de Questembert) ;
- ◆ **RD 9** (communes de Kervignac, Merlevenez et Plouhinec) ;
- ◆ **RD 20** (communes d'Ambon et Muzillac) ;
- ◆ **RD 22** (communes d'Auray, Crach et Ploëmel) ;
- ◆ **RD 23** (communes d' Hennebont et Inzinzac-Lochrist) ;
- ◆ **RD 23<sup>C</sup>** (communes d' Hennebont) ;
- ◆ **RD 28** (communes de Crach et St-Philibert) ;
- ◆ **RD 101** (communes d'Arradon et Baden) ;
- ◆ **RD 126** (communes de St-Avé et Vannes) ;
- ◆ **RD 135<sup>B</sup>** (communes de St-Avé et Vannes) ;
- ◆ **RD 194** (commune de Kervignac) ;
- ◆ **RD 306** (commune de Guidel) ;
- ◆ **RD 326** (commune de Caudan) ;
- ◆ **RD 724** (communes de Caudan et Hennebont) ;
- ◆ **RD 764** (communes de Noyal-Pontivy et Pontivy) ;
- ◆ **RD 765** (communes de Brech et Pluneret) ;
- ◆ **RD 766** (communes de Auray, Loyat et Ploërmel) ;
- ◆ **RD 766<sup>E</sup>** (commune de Ploërmel) ;
- ◆ **RD 767** (communes de Bignan, Colpo, Locmaria-Grand-Champ, Locminé, Locqueltas, Meucon, Moréac, Moustoir-Ac et St-Avé) ;
- ◆ **RD 768** (communes de Baud, Carnac, Guenin, Noyal-Pontivy, Plouharnel, Pluméliau, Pontivy, Quiberon, St-Barthélémy, St-Gérard, St-Gonnery, St-Pierre-Quiberon et St-Thuriau) ;
- ◆ **RD 769** (communes de Berné, Caudan, Cléguer, Meslan, Plouay et Guer) ;
- ◆ **RD 775** (communes d'Elven, Questembert, Tréfléan et La Vraie-Croix) ;
- ◆ **RD 779** (commune de Plescop) ;
- ◆ **RD 779<sup>E</sup>** (communes de Plescop, Ploeren et Vannes) ;
- ◆ **RD 780** (communes d' Arzon, Le Hézo, Noyal, Sarzeau, St-Armel, St-Gildas-de-Rhuys et Theix) ;
- ◆ **RD 781** (communes de Belz, Hennebont, Kervignac, La Trinité-Sur-Mer, Locmiquelic, Plouhinec, Port-Louis, Rianteec et St-Philibert) ;

## Liste des communes concernées

Communes	Voies	Planches
Ambon	RD 20	30
Arradon	RD 101	19
Arzon	RD 780	15
Auray	RD 22 et RD 765	13
Baden	RD 101	19
Baud	RD 768	25
Belz	RD 781	9
Berné	RD 769	8
Bignan	RD 767	23
Brech	RD 765	13
Carnac	RD 768	12
Caudan	RD 326, RD 724 et RD 769	5 et 6
Cléguer	RD 769	6 et 7
Colpo	RD 767	22 et 23
Crach	RD 22 et RD 28	13 et 14
Elven	RD 775	31
Guenin	RD 768	25
Guer	RD 773	34
Guidel	RD 306	1
Hennebont	RD 23, RD 724, RD 781 et RD 23C	5
Inzinzac-Lochrist	RD 23	5
Kervignac	RD 9, RD 194 et RD 781	4
La Trinité-Sur-Mer	RD 781	14
Le Hézo	RD 780	17
Locmaria-Grand-Champ	RD 767	21 et 22
Locminé	RD 767	24
Loemiquelic	RD 781	3
Locqueltas	RD 767	21
Loyat	RD 766	33
Merlevenez	RD 9	4
Meslan	RD 769	8
Meucon	RD 767	20 et 21
Moréac	RD 767	24
Moustoir-Ac	RD 767	23

Communes	Voies	Planches
Muzillac	RD 20	30
Noyal	RD 780	17 et 18
Noyal-Pontivy	RD 764 et RD 768	27 et 28
Plescop	RD 779 et RD 779E	20
Ploëmel	RD 22	13
Ploeren	RD 779E	20
Ploërmel	RD 766 et RD 766E	33
Plouay	RD 769	7 et 8
Plouharnel	RD 768	11 et 12
Plouhinec	RD 9 et RD 781	9
Pluméliau	RD 768	25 et 26
Pluneret	RD 765	13
Pontivy	RD 764 et RD 768	27 et 28
Port-Louis	RD 781	3
Questembert	RD 5 et RD 775	32
Quiberon	RD 768	10
Riantec	RD 781	3
Sarzeau	RD 780	15 et 16
St-Armel	RD 780	17
St-Avé	RD 126, RD 767 et RD 135B	20
St-Barthélémy	RD 768	25
St-Gérand	RD 768	29
St-Gildas-de-Rhuys	RD 780	16
St-Gonnery	RD 768	29
St-Philibert	RD 28 et RD 781	14
St-Pierre-Quiberon	RD 768	10 et 11
St-Thuriau	RD 768	27
Theix	RD 780	18
Tréfléan	RD 775	31
Vannes	RD 101, RD 126, RD 135B et RD 779E	19 et 20
La Vraie-Croix	RD 775	32

**Cartes de bruit stratégiques des infrastructures de transport routier du Morbihan**  
**Routes départementales**  
**PLAN D'ASSEMBLAGE**



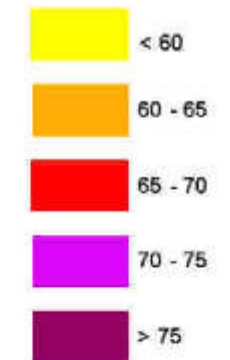
# Cartes de bruit stratégiques des infrastructures de transport routier du Morbihan

## Routes départementales (trafic annuel compris entre 3 et 6 millions de véhicules)

### Carte d'exposition LDen

#### LEGENDE

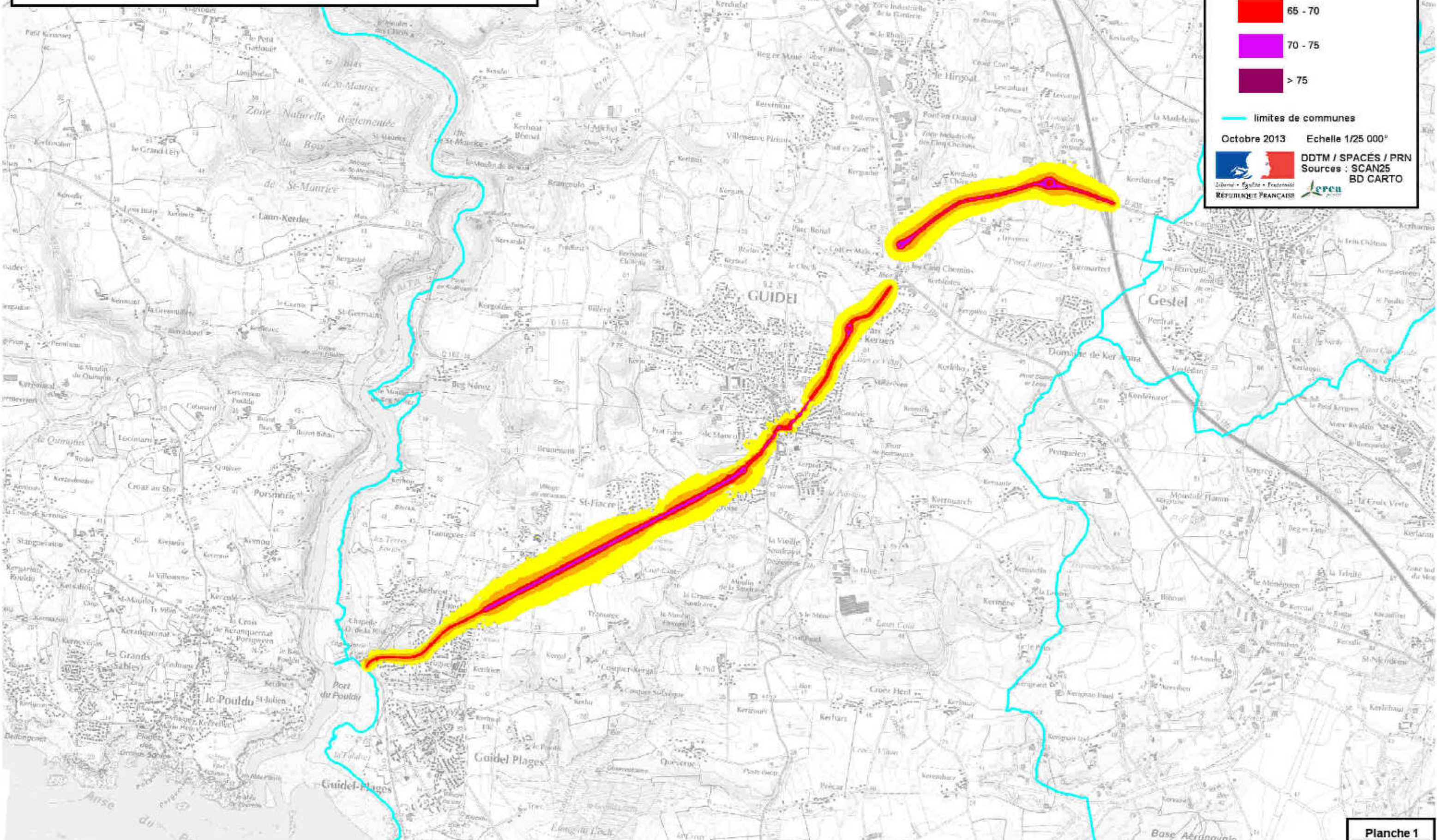
Isophones en dB(A)



— limites de communes

Octobre 2013 Echelle 1/25 000<sup>o</sup>

DDTM / SPACÉS / PRN  
Sources : SCAN25  
BD CARTO



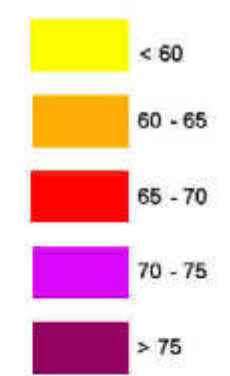
# Cartes de bruit stratégiques des infrastructures de transport routier du Morbihan

**Routes départementales**  
(trafic annuel compris entre 3 et 6 millions de véhicules)

Carte d'exposition LDen

## LEGENDE

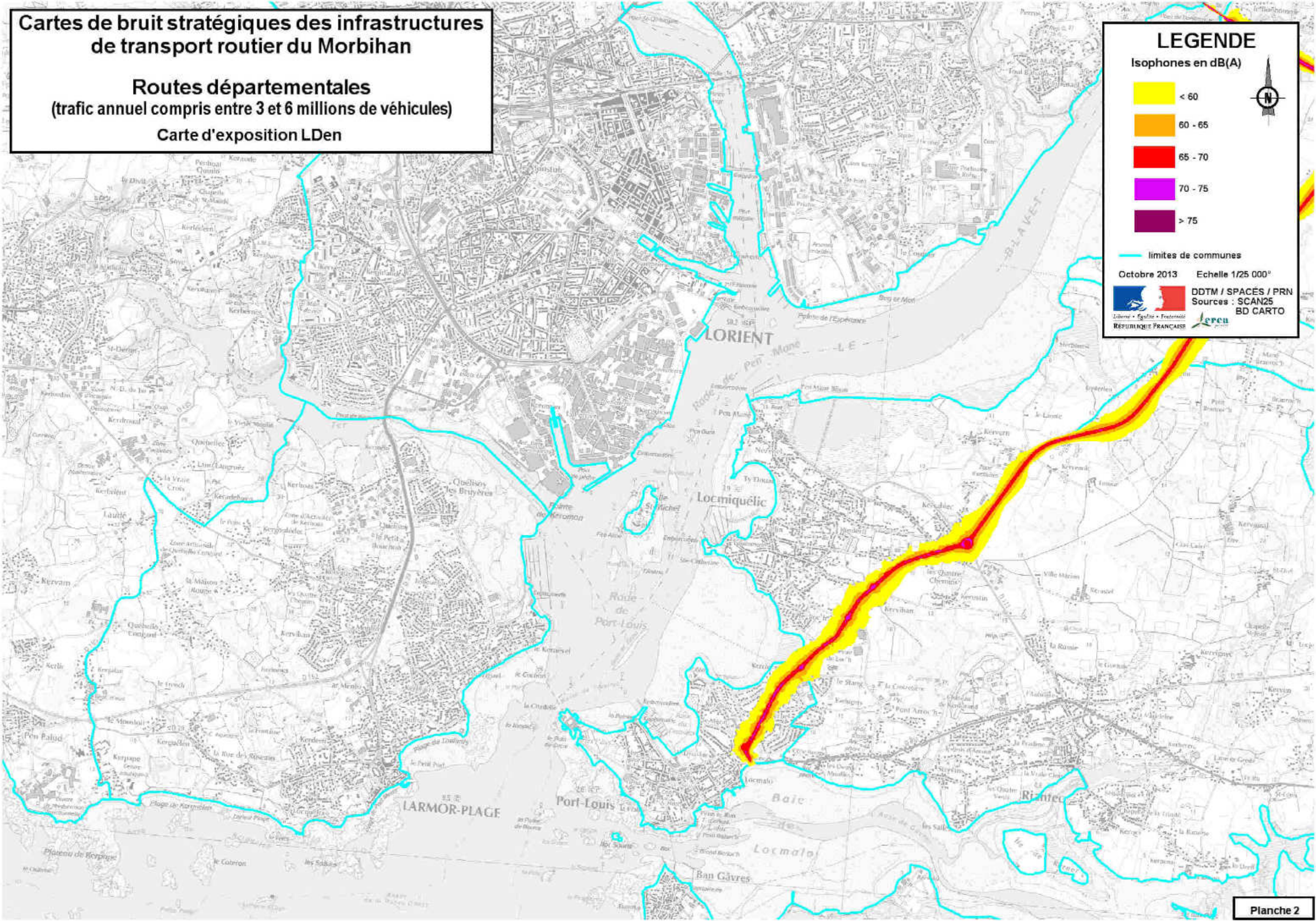
Isophones en dB(A)



— limites de communes

Octobre 2013 Echelle 1/25 000<sup>e</sup>

DDTM / SPACÉS / PRN  
Sources : SCAN25  
BD CARTO



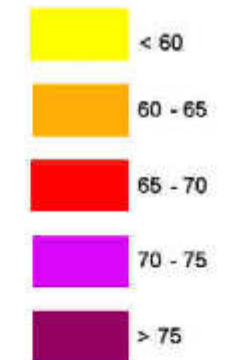
# Cartes de bruit stratégiques des infrastructures de transport routier du Morbihan

Routes départementales  
(trafic annuel compris entre 3 et 6 millions de véhicules)

Carte d'exposition LDen

## LEGENDE

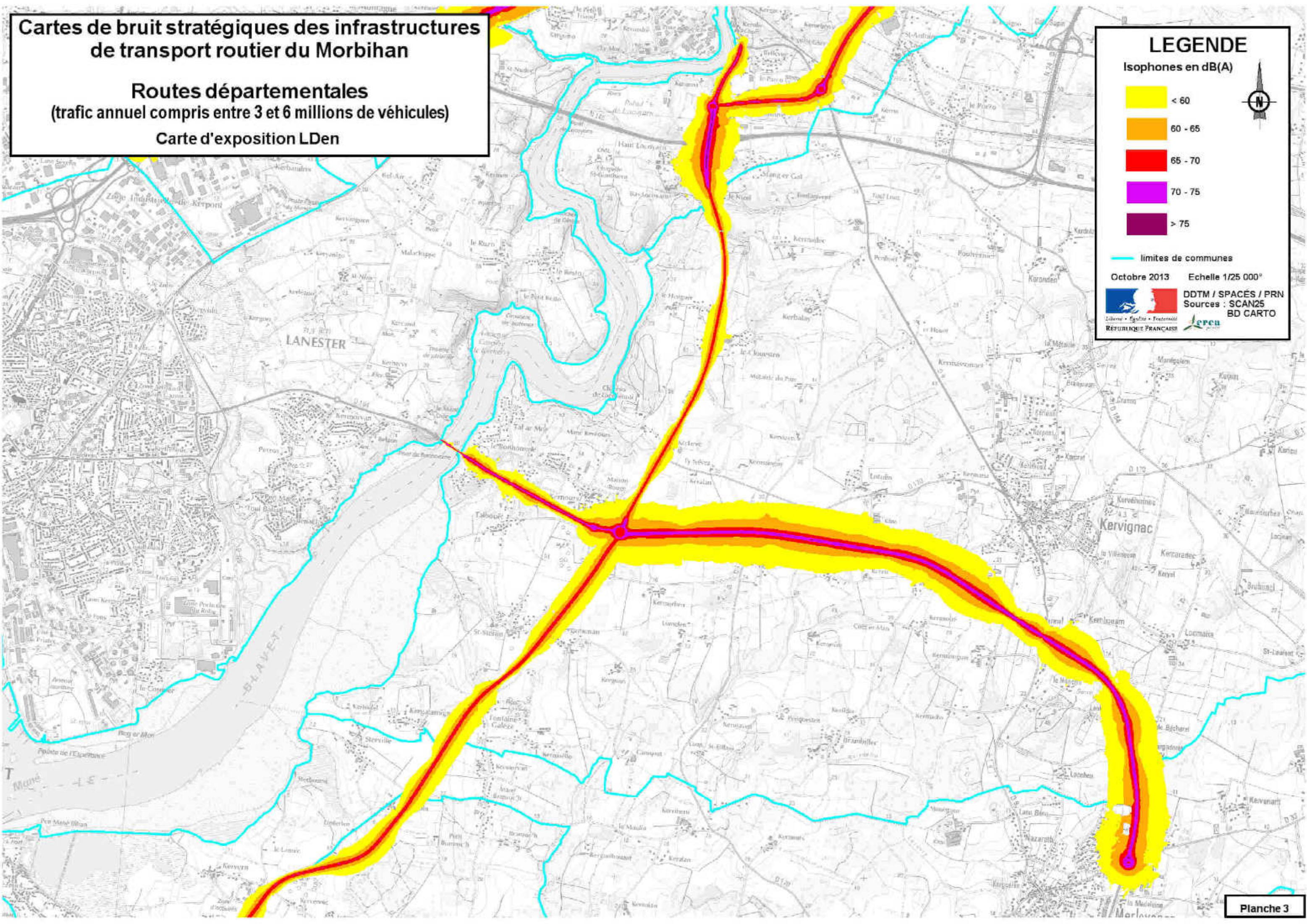
Isophones en dB(A)



— limites de communes

Octobre 2013 Echelle 1/25 000<sup>e</sup>

DDTM / SPACÉS / PRN  
Sources : SCAN25  
BD CARTO



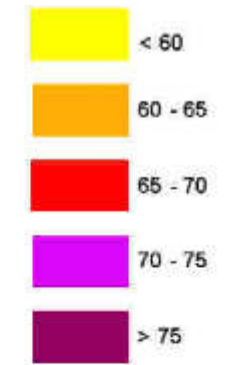
# Cartes de bruit stratégiques des infrastructures de transport routier du Morbihan

Routes départementales  
(trafic annuel compris entre 3 et 6 millions de véhicules)

Carte d'exposition LDen

## LEGENDE

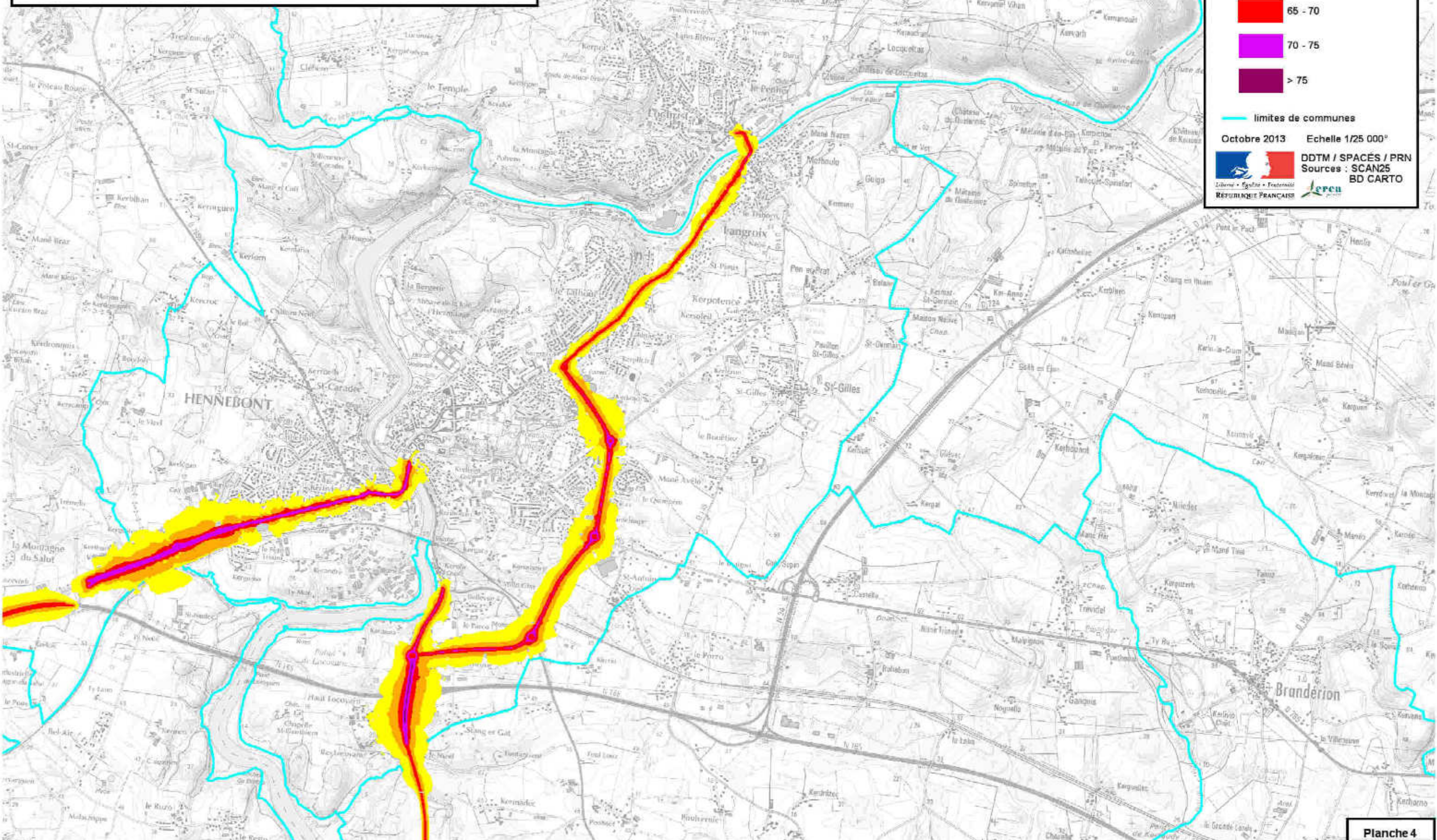
Isophones en dB(A)



— limites de communes

Octobre 2013 Echelle 1/25 000<sup>e</sup>

DDTM / SPACÉS / PRN  
Sources : SCAN25  
BD CARTO





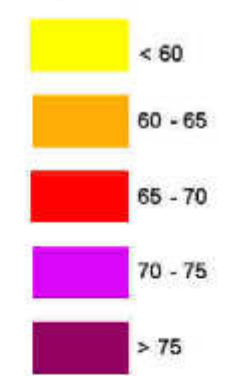
# Cartes de bruit stratégiques des infrastructures de transport routier du Morbihan

Routes départementales  
(trafic annuel compris entre 3 et 6 millions de véhicules)

Carte d'exposition LDen

## LEGENDE

Isophones en dB(A)



— limites de communes

Octobre 2013 Echelle 1/25 000<sup>e</sup>

DDTM / SPAC2S / PRN  
Sources : SCAN25  
BD CARTO



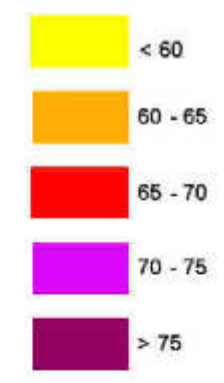
# Cartes de bruit stratégiques des infrastructures de transport routier du Morbihan

Routes départementales  
(trafic annuel compris entre 3 et 6 millions de véhicules)

Carte d'exposition LDen

## LEGENDE

Isophones en dB(A)



— limites de communes

Octobre 2013 Echelle 1/25 000<sup>e</sup>

DDTM / SPACÉS / PRN  
Sources : SCAN25  
BD CARTO



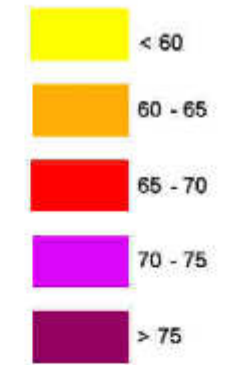
# Cartes de bruit stratégiques des infrastructures de transport routier du Morbihan

Routes départementales  
(trafic annuel compris entre 3 et 6 millions de véhicules)

Carte d'exposition LDen

## LEGENDE

Isophones en dB(A)



— limites de communes

Octobre 2013 Echelle 1/25 000<sup>e</sup>

DDTM / SPACÉS / PRN  
Sources : SCAN25  
BD CARTO

REPUBLIQUE FRANÇAISE

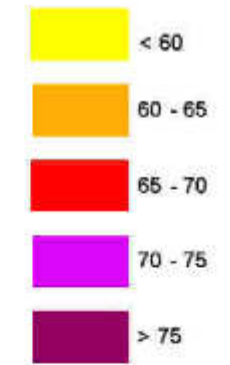
# Cartes de bruit stratégiques des infrastructures de transport routier du Morbihan

Routes départementales  
(trafic annuel compris entre 3 et 6 millions de véhicules)

Carte d'exposition LDen

## LEGENDE

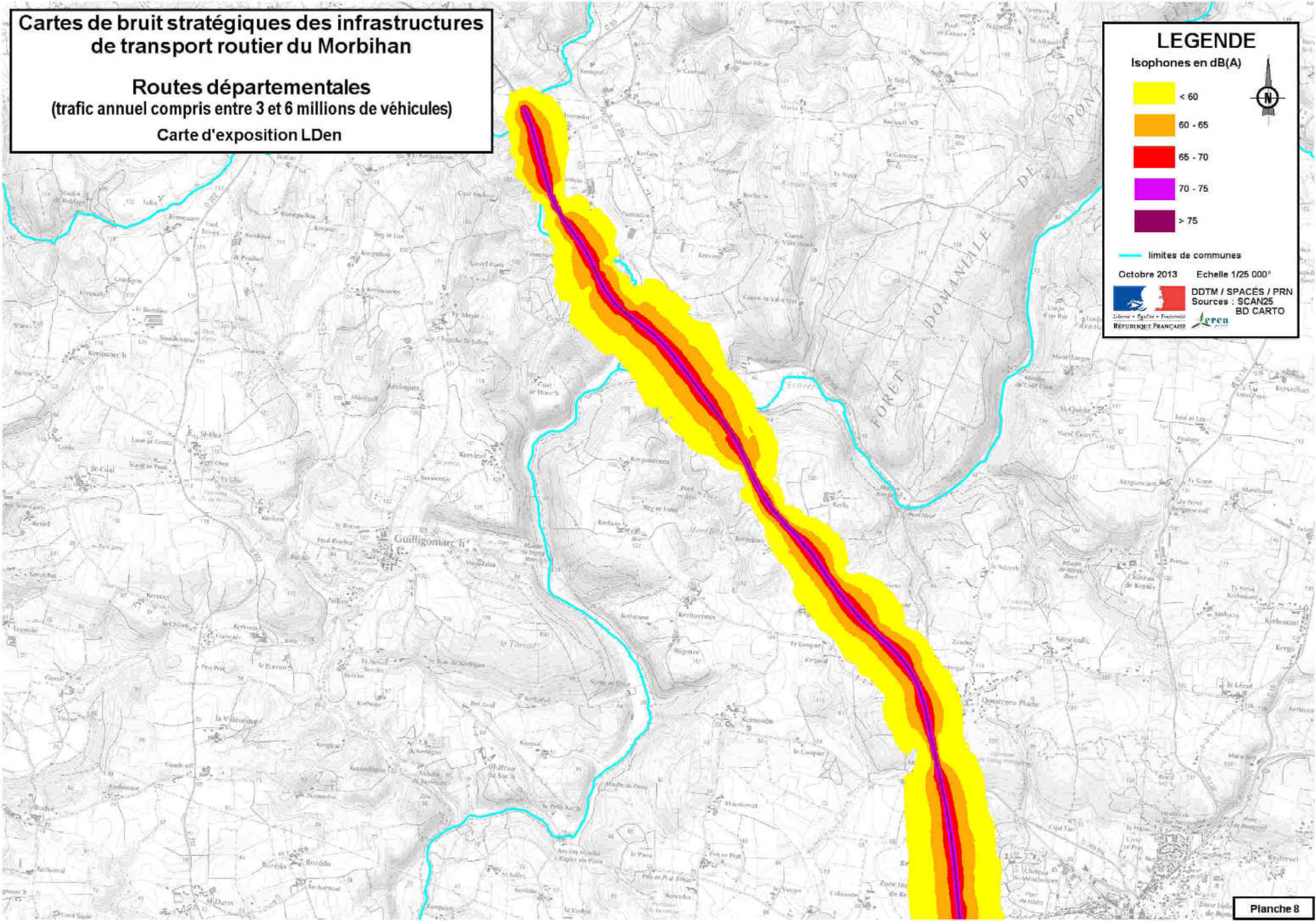
Isophones en dB(A)



— limites de communes

Octobre 2013 Echelle 1/25 000<sup>e</sup>

DDTM / SPACÉS / PRN  
Sources : SCAN25  
BD CARTO



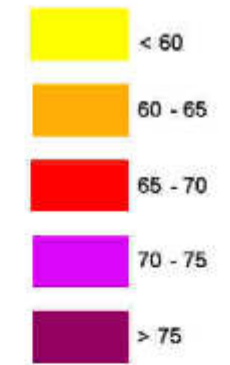
# Cartes de bruit stratégiques des infrastructures de transport routier du Morbihan

Routes départementales  
(trafic annuel compris entre 3 et 6 millions de véhicules)

Carte d'exposition LDen

## LEGENDE

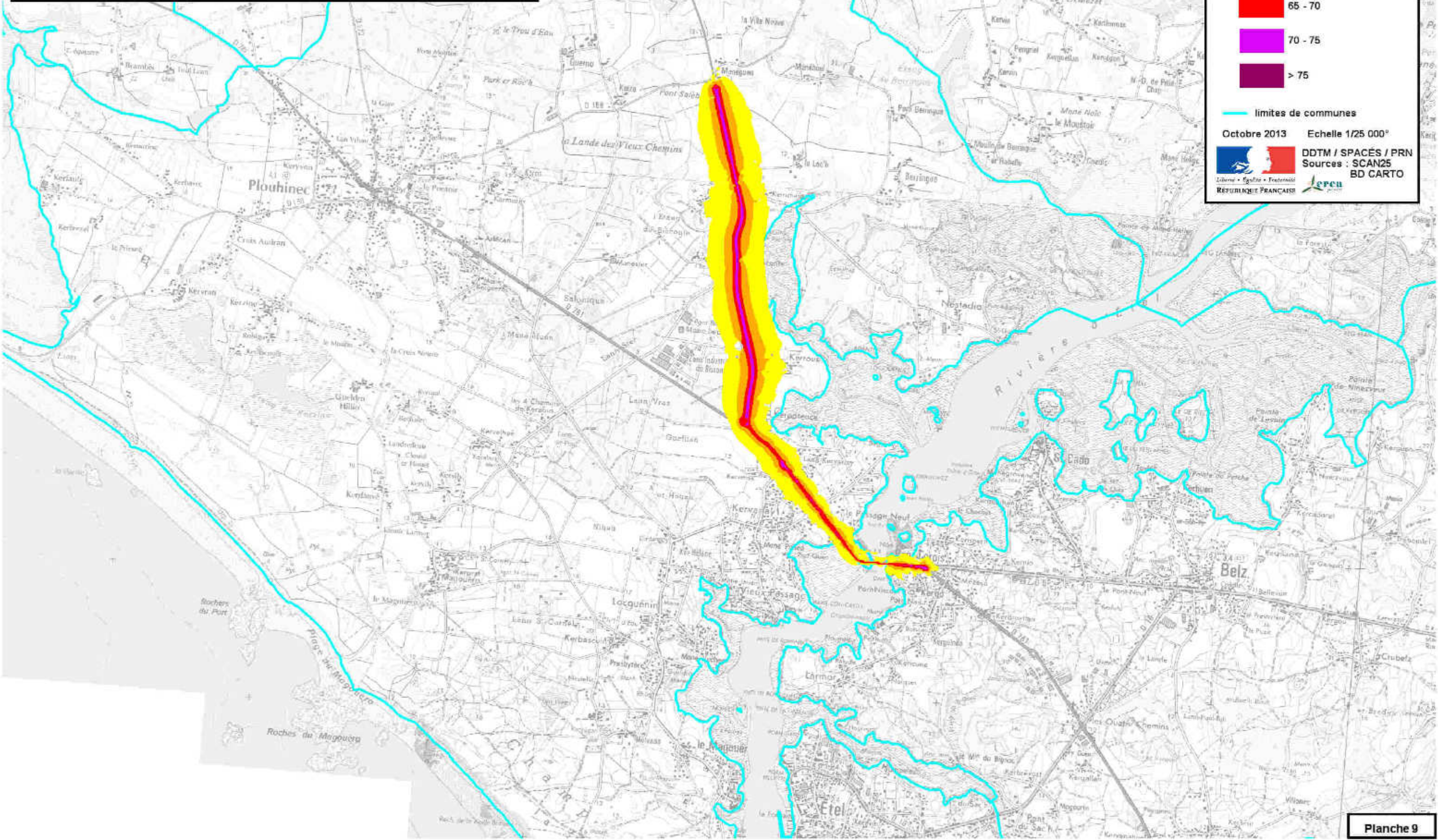
Isophones en dB(A)



— limites de communes

Octobre 2013 Echelle 1/25 000<sup>e</sup>

DDTM / SPACÉS / PRN  
Sources : SCAN25  
BD CARTO



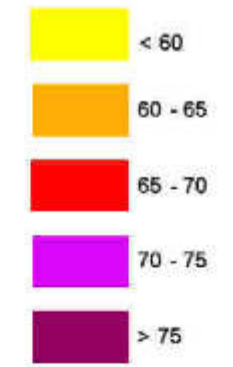
# Cartes de bruit stratégiques des infrastructures de transport routier du Morbihan

Routes départementales  
(trafic annuel compris entre 3 et 6 millions de véhicules)

Carte d'exposition LDen

## LEGENDE

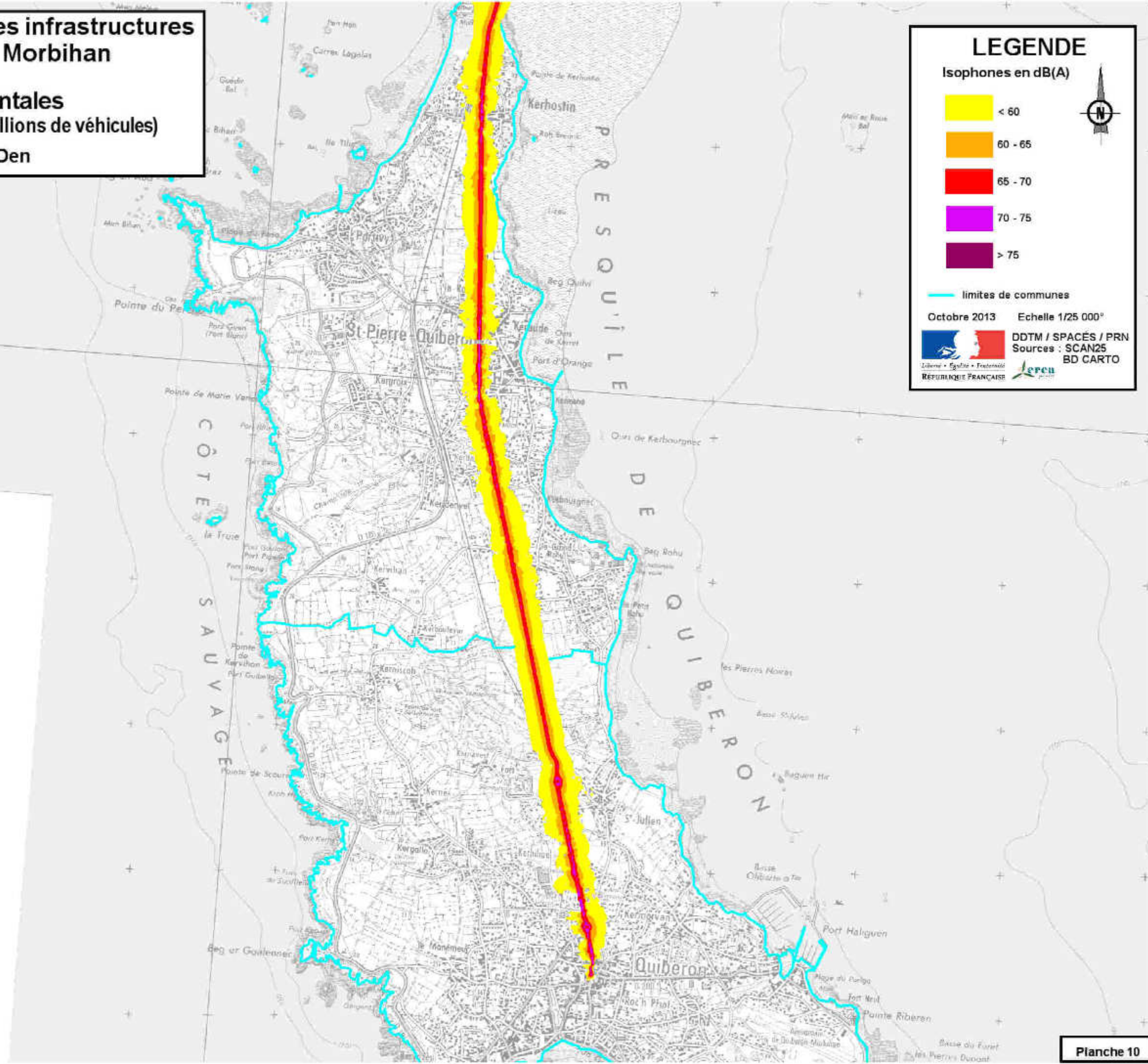
Isophones en dB(A)



— limites de communes

Octobre 2013 Echelle 1/25 000<sup>e</sup>

DDTM / SPACÉS / PRN  
Sources : SCAN25  
BD CARTO



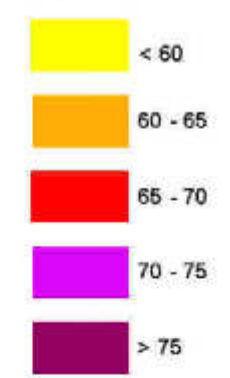
# Cartes de bruit stratégiques des infrastructures de transport routier du Morbihan

Routes départementales  
(trafic annuel compris entre 3 et 6 millions de véhicules)

Carte d'exposition LDen

## LEGENDE

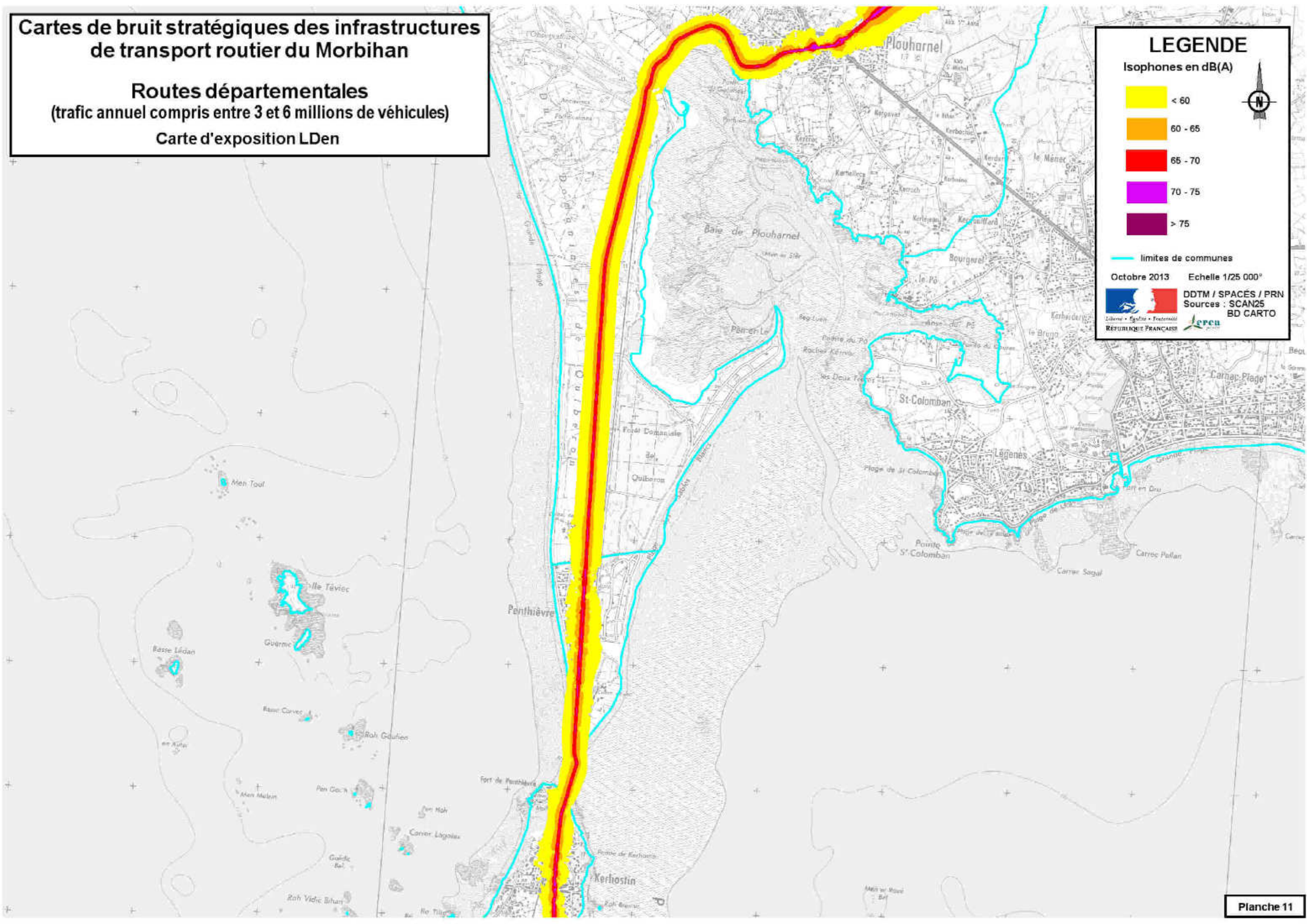
Isophones en dB(A)



— limites de communes

Octobre 2013 Echelle 1/25 000<sup>e</sup>

DDTM / SPACÉS / PRN  
Sources : SCAN25  
BD CARTO








# Cartes de bruit stratégiques des infrastructures de transport routier du Morbihan

## Routes départementales (trafic annuel compris entre 3 et 6 millions de véhicules)

### Carte d'exposition LDen


### LEGENDE


Isophones en dB(A)

	< 60
	60 - 65
	65 - 70
	70 - 75
	> 75

— limites de communes

Octobre 2013    Echelle 1/25 000<sup>e</sup>

 DDTM / SPACÉS / PRN  
Sources : SCAN25  
BD CARTO







# Cartes de bruit stratégiques des infrastructures de transport routier du Morbihan

Routes départementales  
(trafic annuel compris entre 3 et 6 millions de véhicules)

Carte d'exposition LDen

### LEGENDE

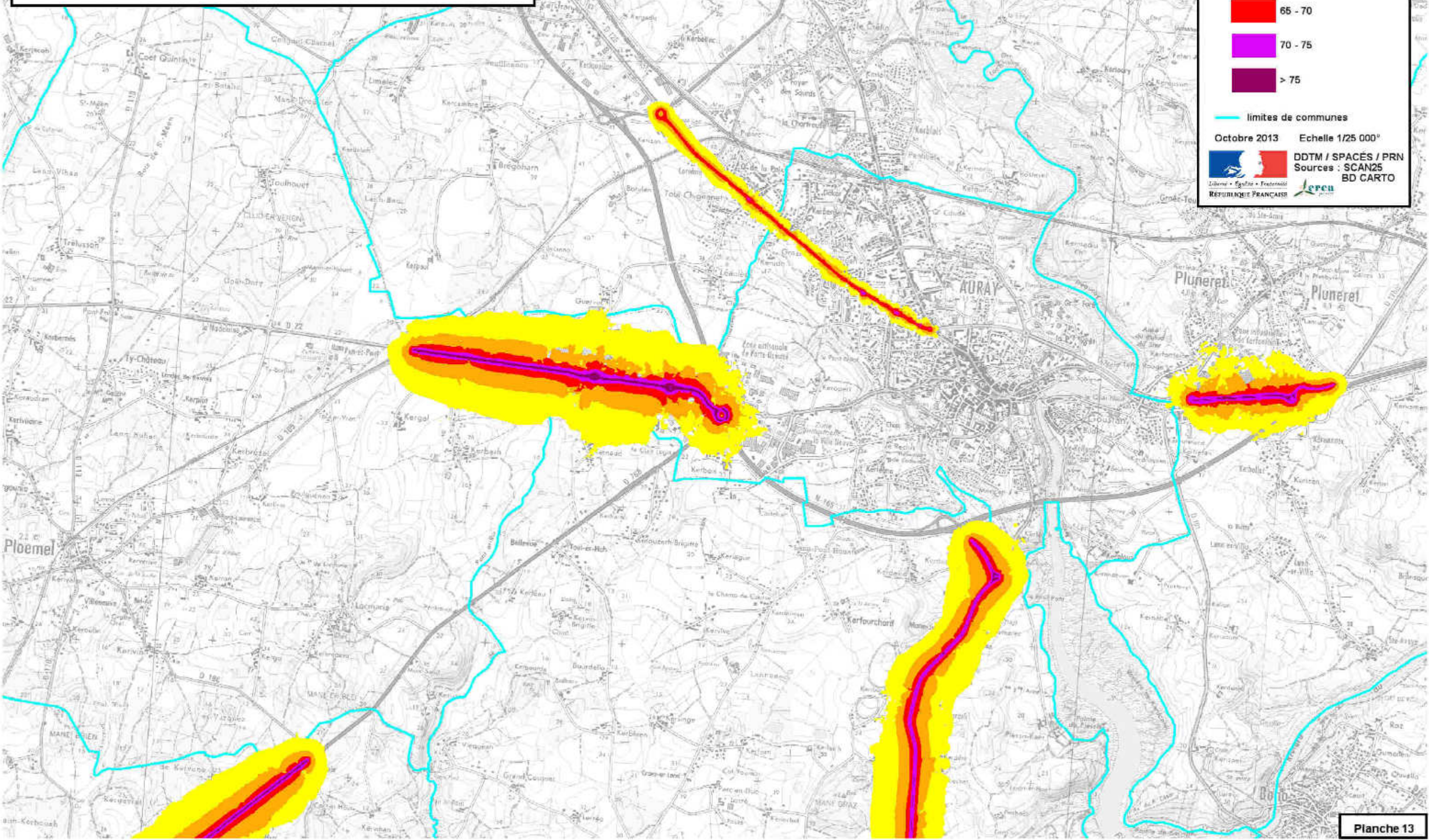

Isophones en dB(A)

Yellow	< 60
Orange	60 - 65
Red	65 - 70
Purple	70 - 75
Dark Purple	> 75

— limites de communes

Octobre 2013 Echelle 1/25 000<sup>e</sup>

DDTM / SPACÉS / PRN  
Sources : SCAN25  
BD CARTO



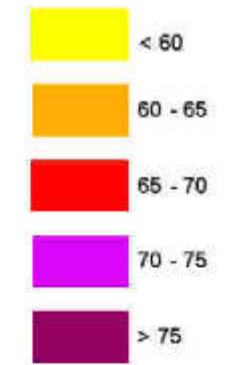
# Cartes de bruit stratégiques des infrastructures de transport routier du Morbihan

Routes départementales  
(trafic annuel compris entre 3 et 6 millions de véhicules)

Carte d'exposition LDen

## LEGENDE

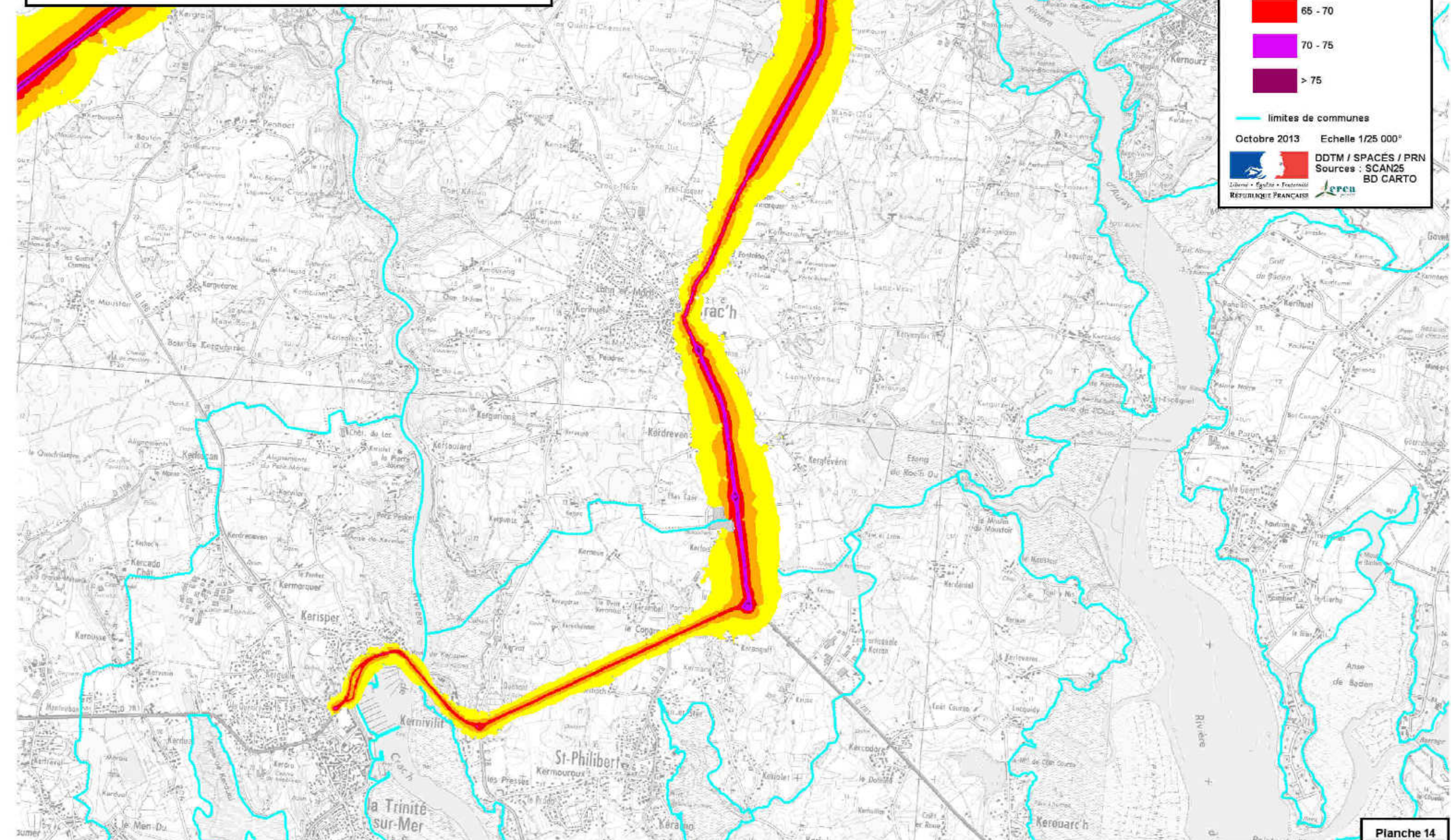
Isophones en dB(A)



— limites de communes

Octobre 2013 Echelle 1/25 000<sup>e</sup>

Sources : SCAN25  
BD CARTO



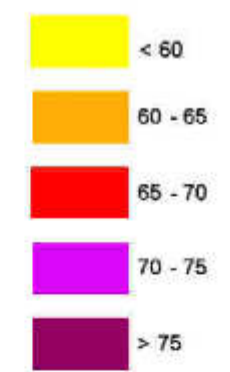
# Cartes de bruit stratégiques des infrastructures de transport routier du Morbihan

Routes départementales  
(trafic annuel compris entre 3 et 6 millions de véhicules)

Carte d'exposition LDen

## LEGENDE

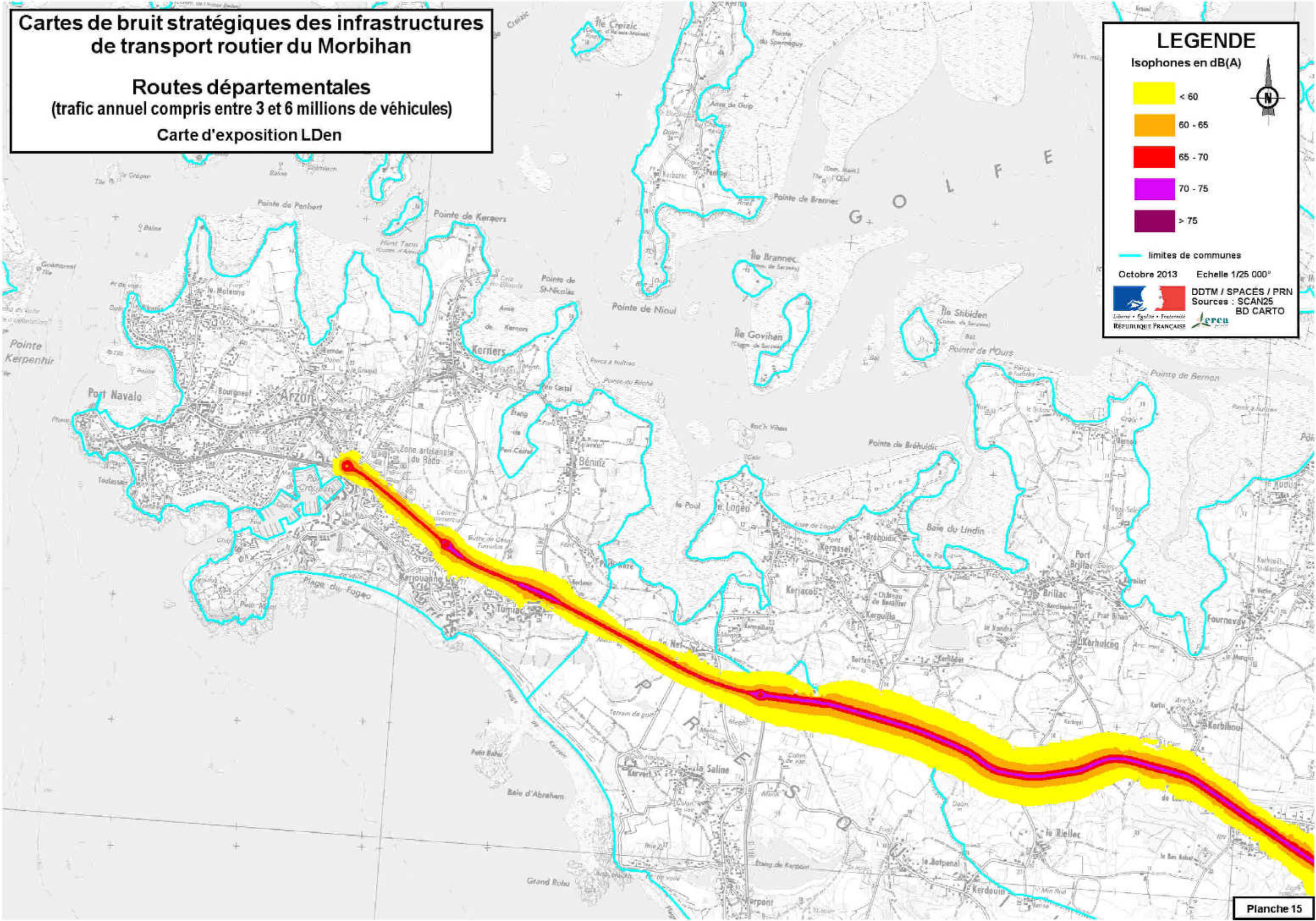
Isophones en dB(A)



— limites de communes

Octobre 2013 Echelle 1/25 000<sup>e</sup>

DDTM / SPACÉS / PRN  
Sources : SCAN25  
BD CARTO



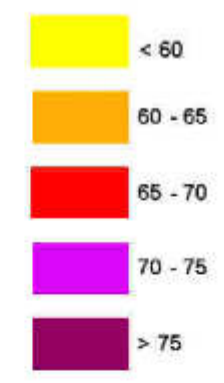
# Cartes de bruit stratégiques des infrastructures de transport routier du Morbihan

Routes départementales  
(trafic annuel compris entre 3 et 6 millions de véhicules)

Carte d'exposition LDen

## LEGENDE

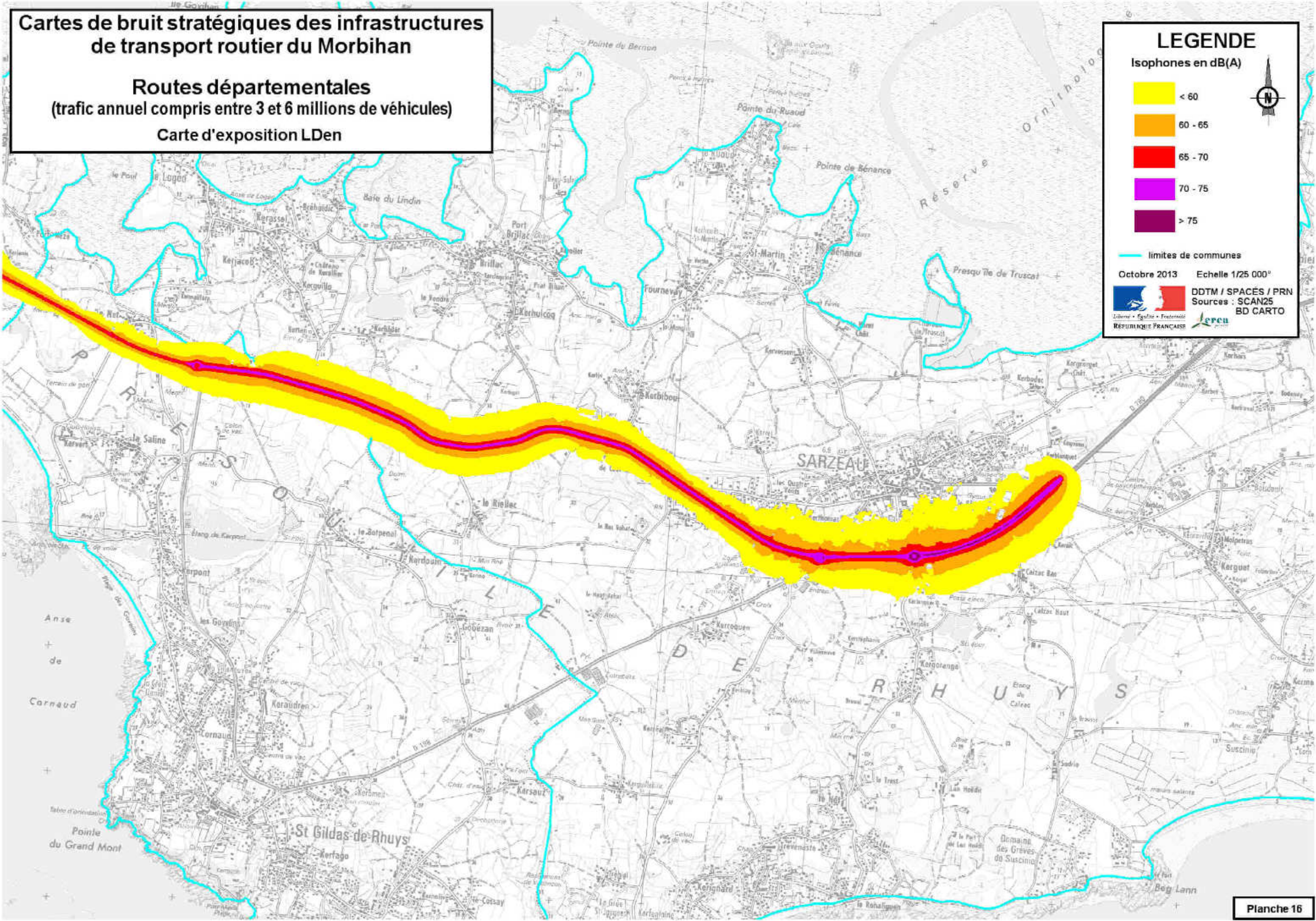
Isophones en dB(A)



— limites de communes

Octobre 2013 Echelle 1/25 000<sup>e</sup>

DDTM / SPACÉS / PRN  
Sources : SCAN25  
BD CARTO



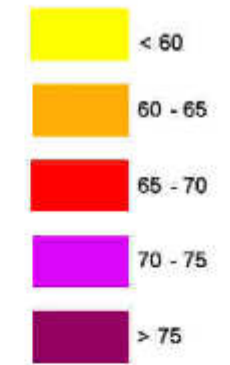
# Cartes de bruit stratégiques des infrastructures de transport routier du Morbihan

Routes départementales  
(trafic annuel compris entre 3 et 6 millions de véhicules)

Carte d'exposition LDen

## LEGENDE

Isophones en dB(A)



— limites de communes

Octobre 2013 Echelle 1/25 000<sup>e</sup>

DDTM / SPACÉS / PRN  
Sources : SCAN25  
BD CARTO



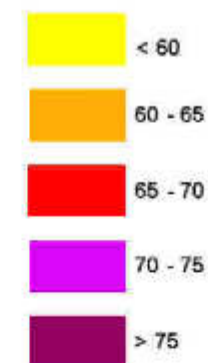
# Cartes de bruit stratégiques des infrastructures de transport routier du Morbihan

Routes départementales  
(trafic annuel compris entre 3 et 6 millions de véhicules)

Carte d'exposition LDen

## LEGENDE

Isophones en dB(A)



— limites de communes

Octobre 2013 Echelle 1/25 000<sup>e</sup>

DDTM / SPACÉS / PRN  
Sources : SCAN25  
BD CARTO



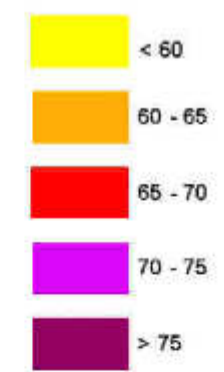
# Cartes de bruit stratégiques des infrastructures de transport routier du Morbihan

## Routes départementales (trafic annuel compris entre 3 et 6 millions de véhicules)

### Carte d'exposition LDen

#### LEGENDE

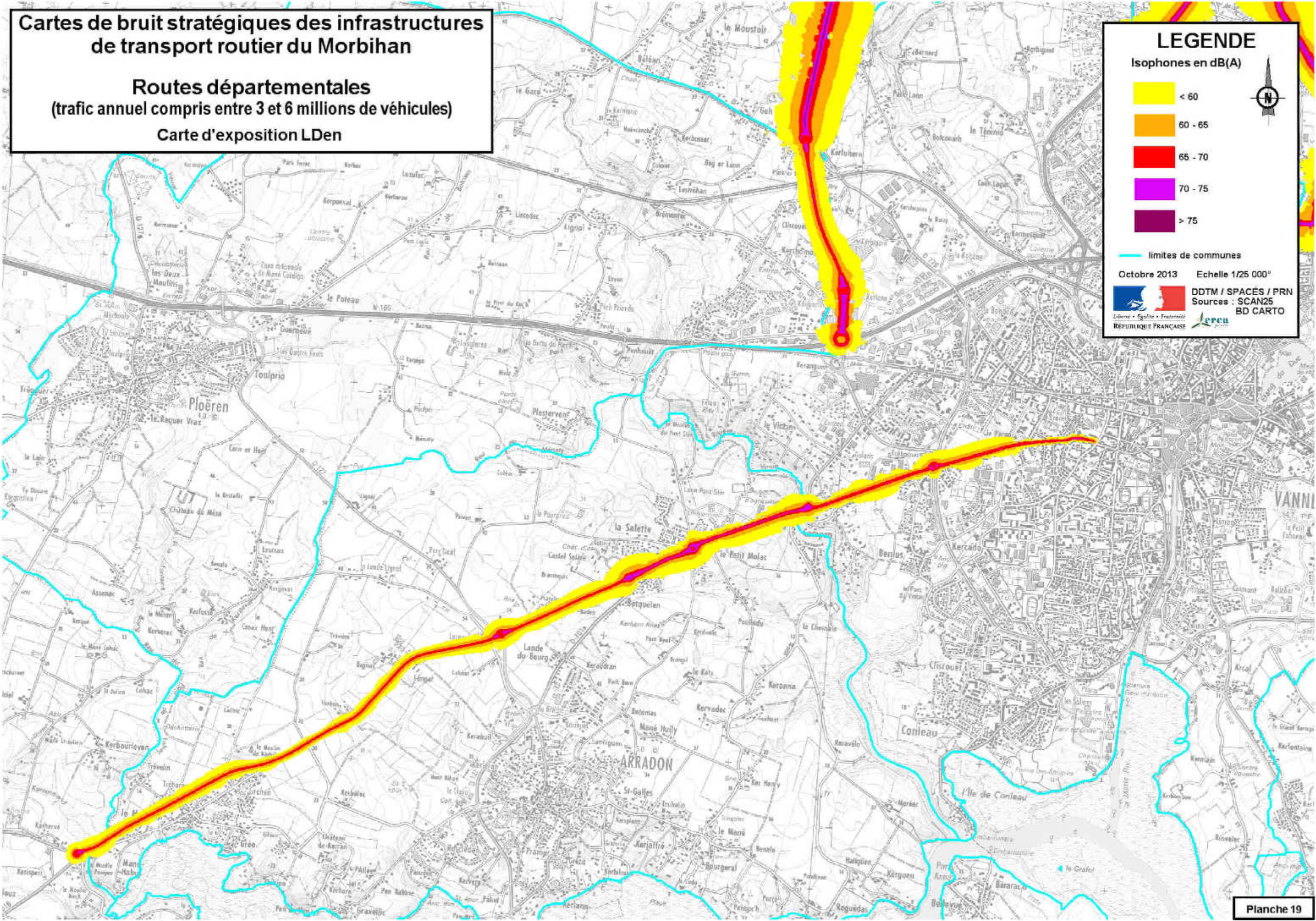
Isophones en dB(A)



— limites de communes

Octobre 2013 Echelle 1/25 000<sup>e</sup>

DDTM / SPACÉS / PRN  
Sources : SCAN25  
BD CARTO



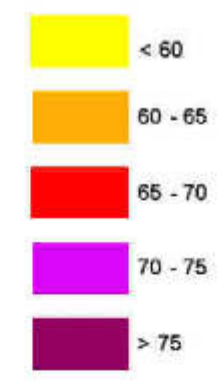
# Cartes de bruit stratégiques des infrastructures de transport routier du Morbihan

Routes départementales  
(trafic annuel compris entre 3 et 6 millions de véhicules)

Carte d'exposition LDen

## LEGENDE

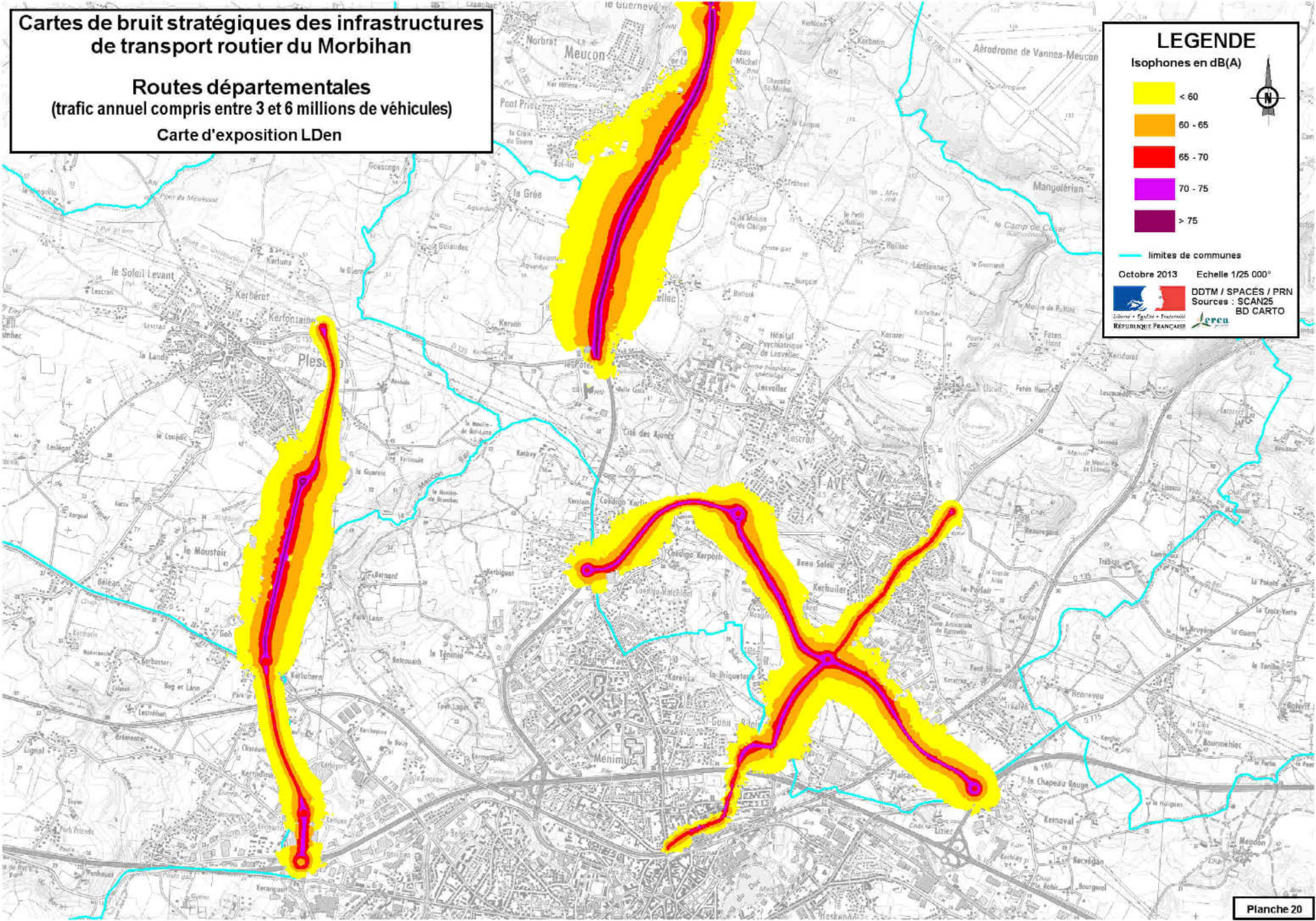
Isophones en dB(A)



— limites de communes

Octobre 2013 Echelle 1/25 000<sup>e</sup>

DDTM / SPACÉS / PRN  
Sources : SCAN25  
BD CARTO





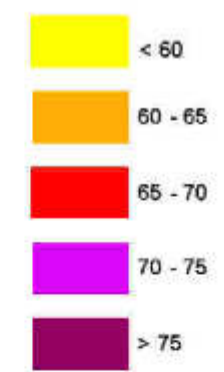
# Cartes de bruit stratégiques des infrastructures de transport routier du Morbihan

Routes départementales  
(trafic annuel compris entre 3 et 6 millions de véhicules)

Carte d'exposition LDen

## LEGENDE

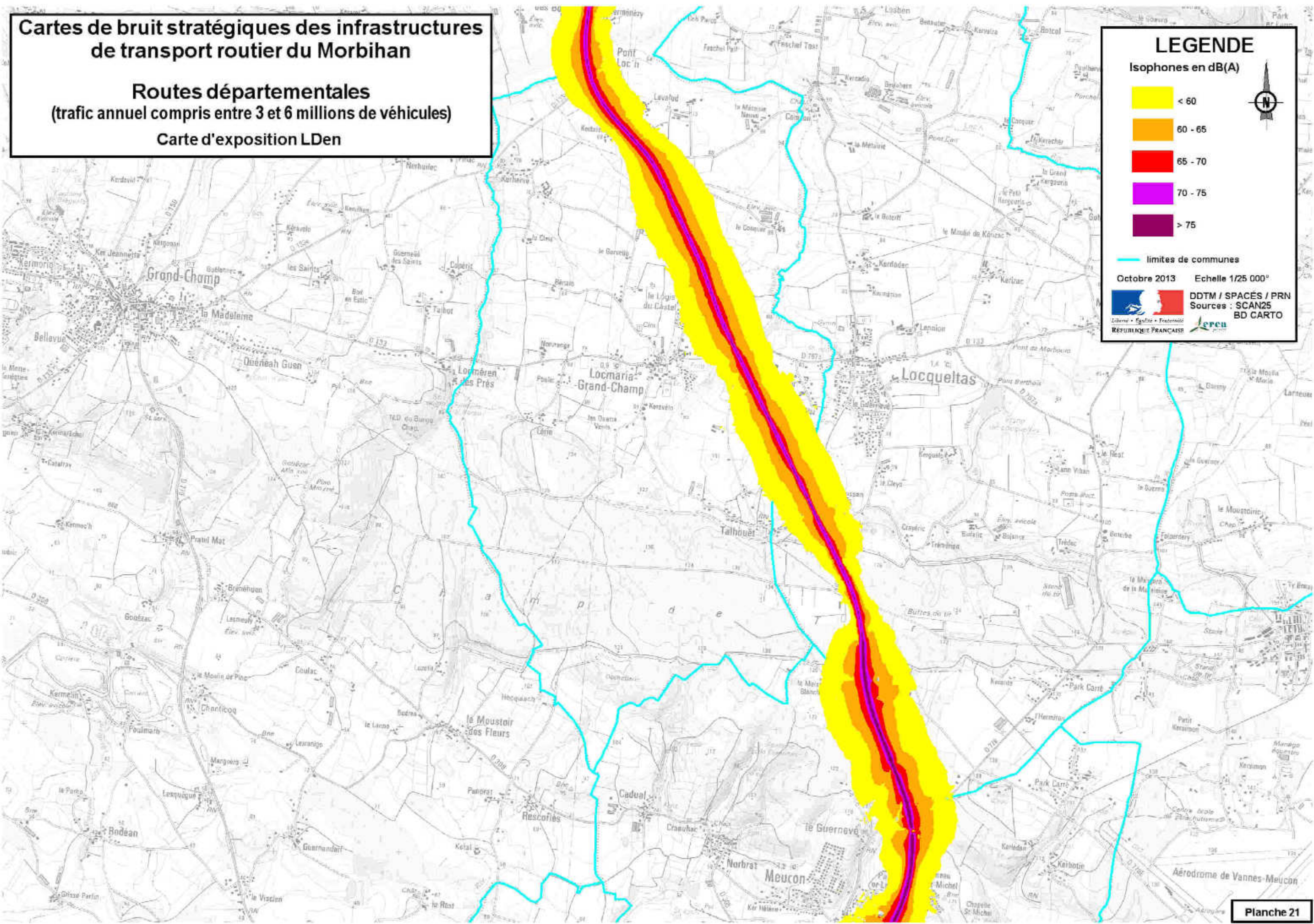
Isophones en dB(A)



— limites de communes

Octobre 2013 Echelle 1/25 000<sup>e</sup>

DDTM / SPACÉS / PRN  
Sources : SCAN25  
BD CARTO



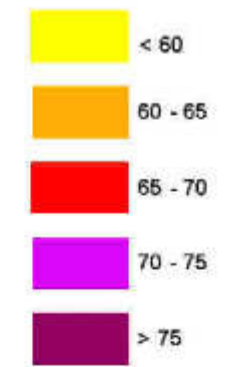
# Cartes de bruit stratégiques des infrastructures de transport routier du Morbihan

Routes départementales  
(trafic annuel compris entre 3 et 6 millions de véhicules)

Carte d'exposition LDen

## LEGENDE

Isophones en dB(A)



— limites de communes

Octobre 2013 Echelle 1/25 000<sup>e</sup>

DDTM / SPACÉS / PRN  
Sources : SCAN25  
BD CARTO



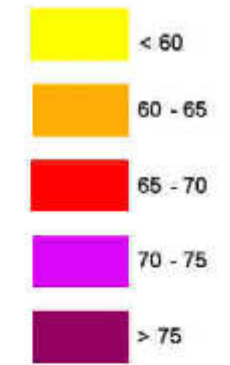
# Cartes de bruit stratégiques des infrastructures de transport routier du Morbihan

## Routes départementales (trafic annuel compris entre 3 et 6 millions de véhicules)

### Carte d'exposition LDen

#### LEGENDE

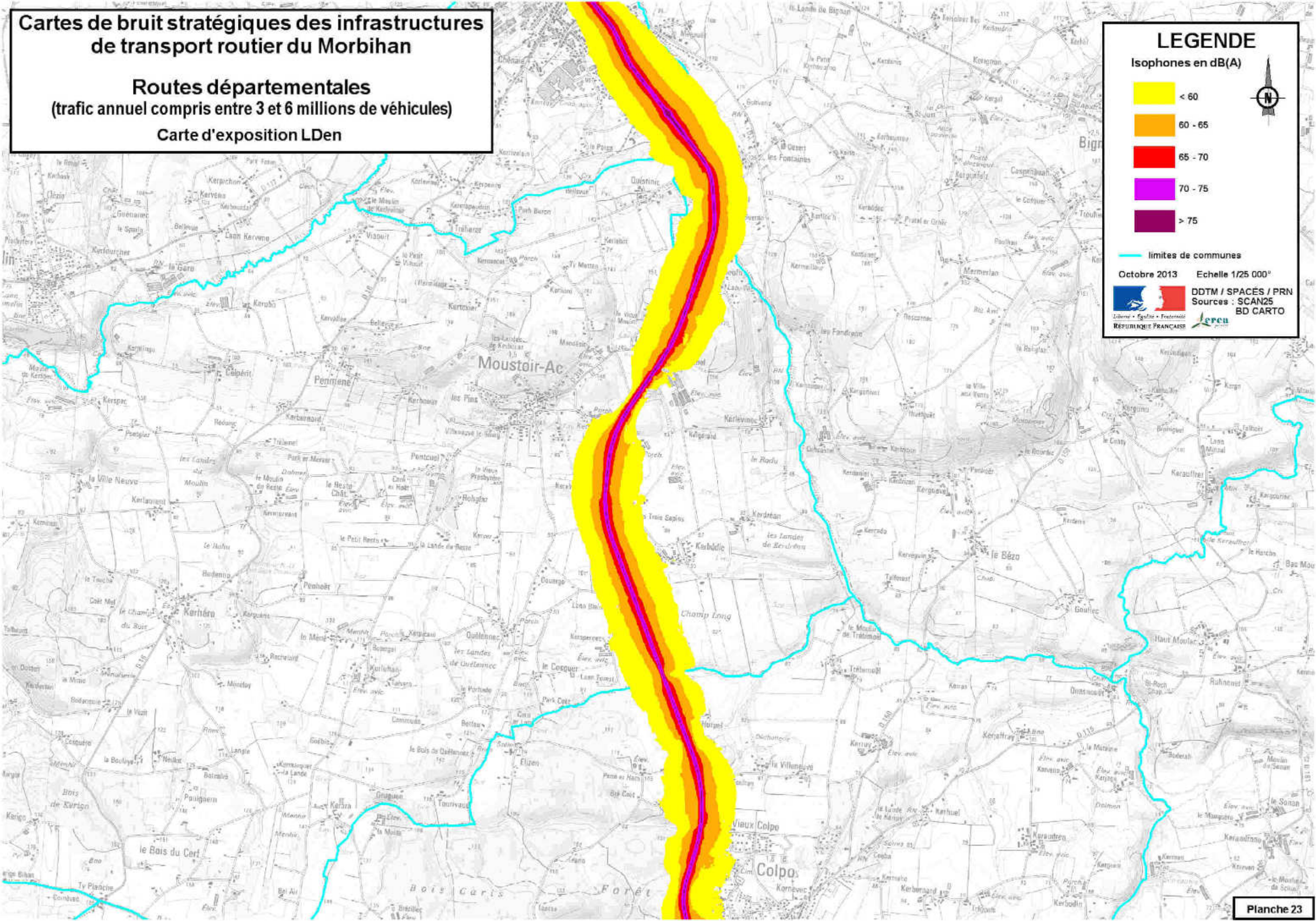
Isophones en dB(A)



— limites de communes

Octobre 2013 Echelle 1/25 000<sup>e</sup>

 DDTM / SPACÉS / PRN  
Sources : SCAN25  
BD CARTO








# Cartes de bruit stratégiques des infrastructures de transport routier du Morbihan

Routes départementales  
(trafic annuel compris entre 3 et 6 millions de véhicules)

Carte d'exposition LDen


### LEGENDE

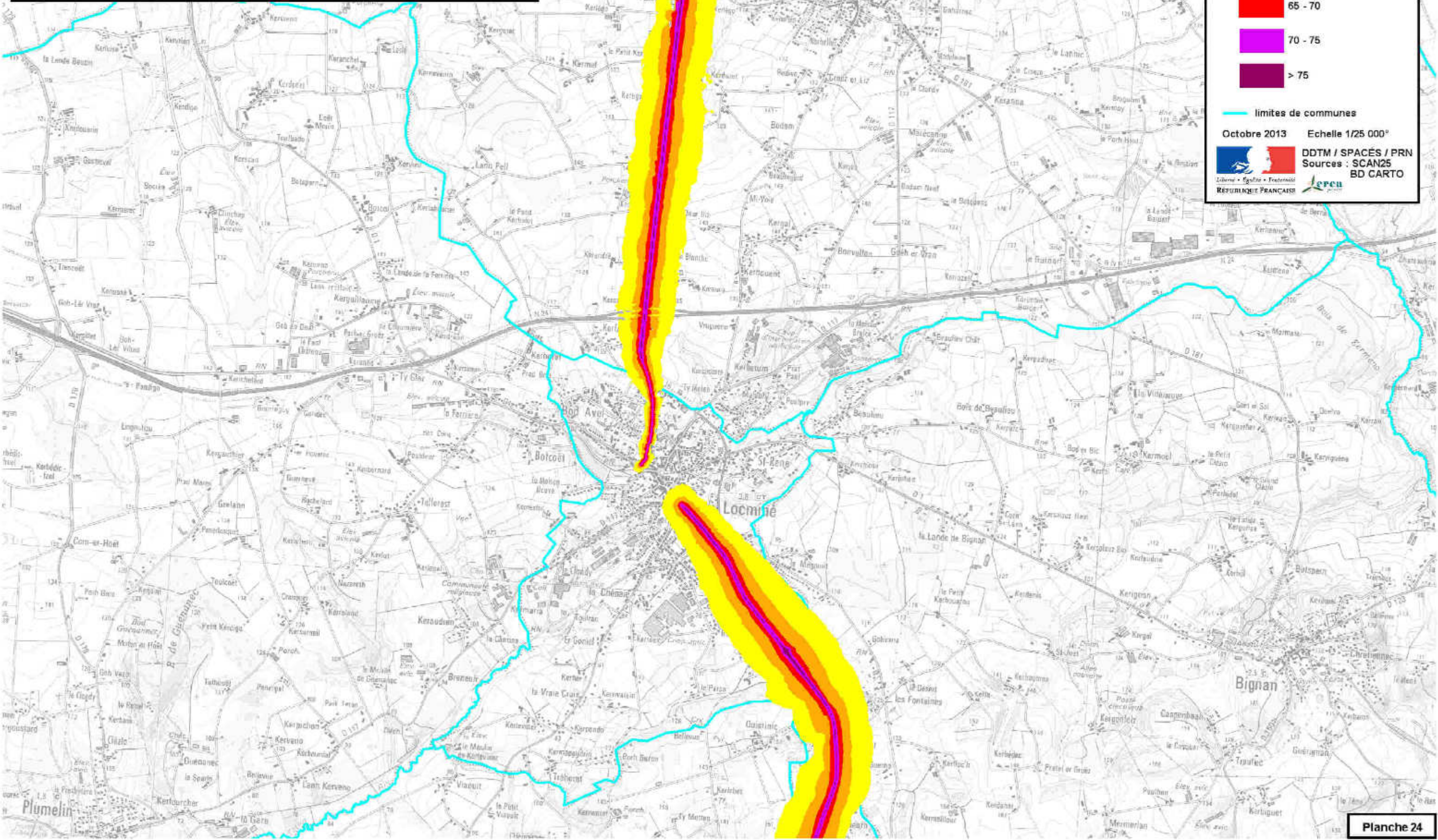
Isophones en dB(A)

	< 60
	60 - 65
	65 - 70
	70 - 75
	> 75

— limites de communes

Octobre 2013 Echelle 1/25 000<sup>o</sup>

 DDTM / SPACÉS / PRN  
Sources : SCAN25  
BD CARTO



# Cartes de bruit stratégiques des infrastructures de transport routier du Morbihan

## Routes départementales (trafic annuel compris entre 3 et 6 millions de véhicules)

### Carte d'exposition LDen

### LEGENDE

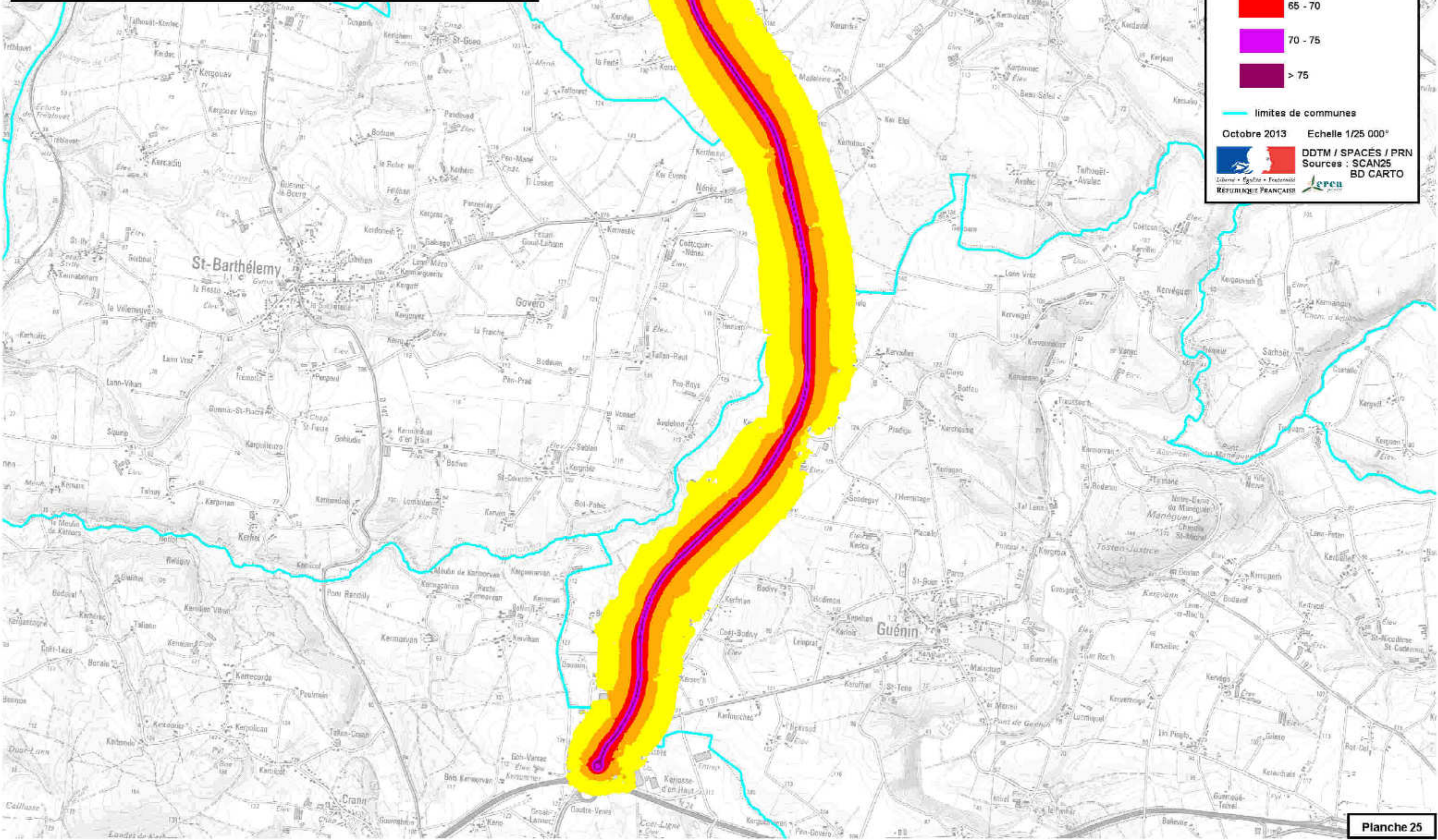

Isophones en dB(A)

- < 60
- 60 - 65
- 65 - 70
- 70 - 75
- > 75

— limites de communes

Octobre 2013 Echelle 1/25 000<sup>e</sup>

DDTM / SPACÉS / PRN  
Sources : SCAN25  
BD CARTO



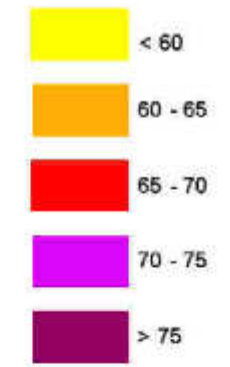
# Cartes de bruit stratégiques des infrastructures de transport routier du Morbihan

## Routes départementales (trafic annuel compris entre 3 et 6 millions de véhicules)

### Carte d'exposition LDen

#### LEGENDE

Isophones en dB(A)



— limites de communes

Octobre 2013 Echelle 1/25 000<sup>e</sup>

DDTM / SPACÉS / PRN  
Sources : SCAN25  
BD CARTO



# Cartes de bruit stratégiques des infrastructures de transport routier du Morbihan

Routes départementales  
(trafic annuel compris entre 3 et 6 millions de véhicules)

Carte d'exposition LDen

### LEGENDE

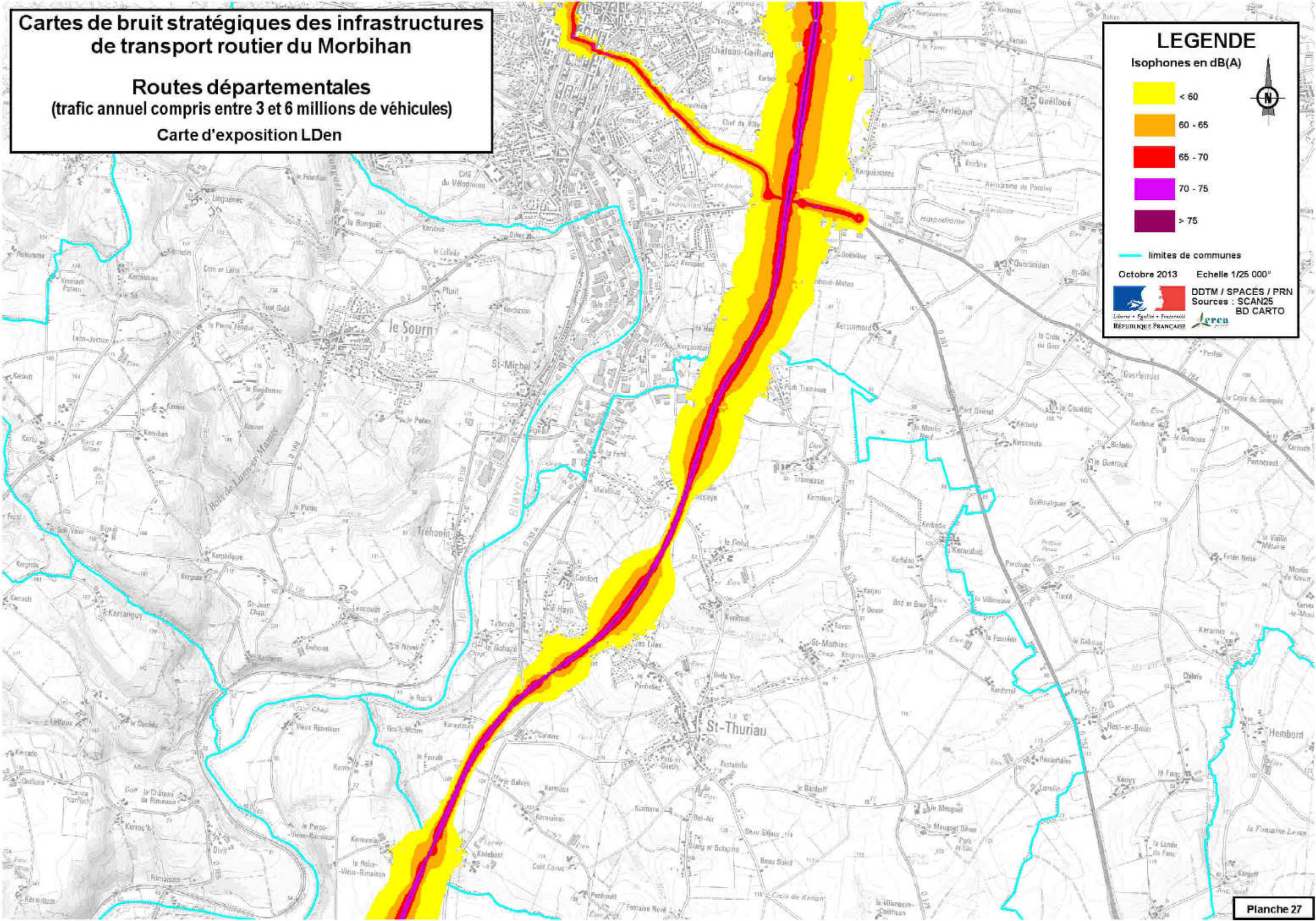

Isophones en dB(A)

- < 60
- 60 - 65
- 65 - 70
- 70 - 75
- > 75

— limites de communes

Octobre 2013 Echelle 1/25 000<sup>e</sup>

DDTM / SPACÉS / PRN  
Sources : SCAN25  
BD CARTO



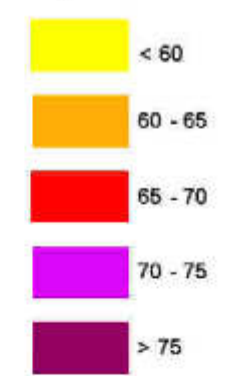
# Cartes de bruit stratégiques des infrastructures de transport routier du Morbihan

Routes départementales  
(trafic annuel compris entre 3 et 6 millions de véhicules)

Carte d'exposition LDen

## LEGENDE

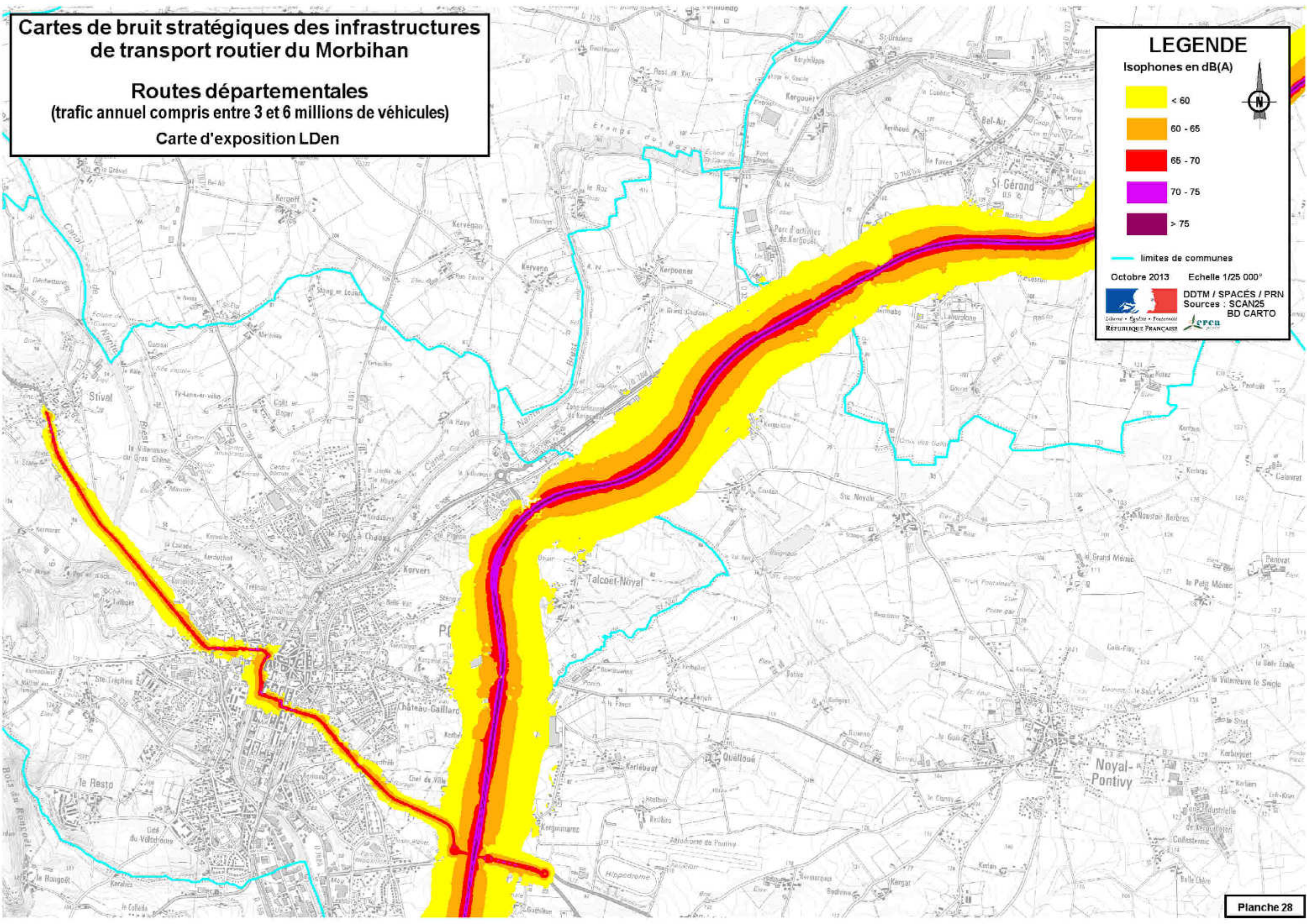
Isophones en dB(A)



— limites de communes

Octobre 2013 Echelle 1/25 000<sup>e</sup>

DDTM / SPACÉS / PRN  
Sources : SCAN25  
BD CARTO





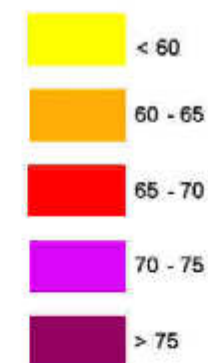
# Cartes de bruit stratégiques des infrastructures de transport routier du Morbihan

Routes départementales  
(trafic annuel compris entre 3 et 6 millions de véhicules)

Carte d'exposition LDen

## LEGENDE

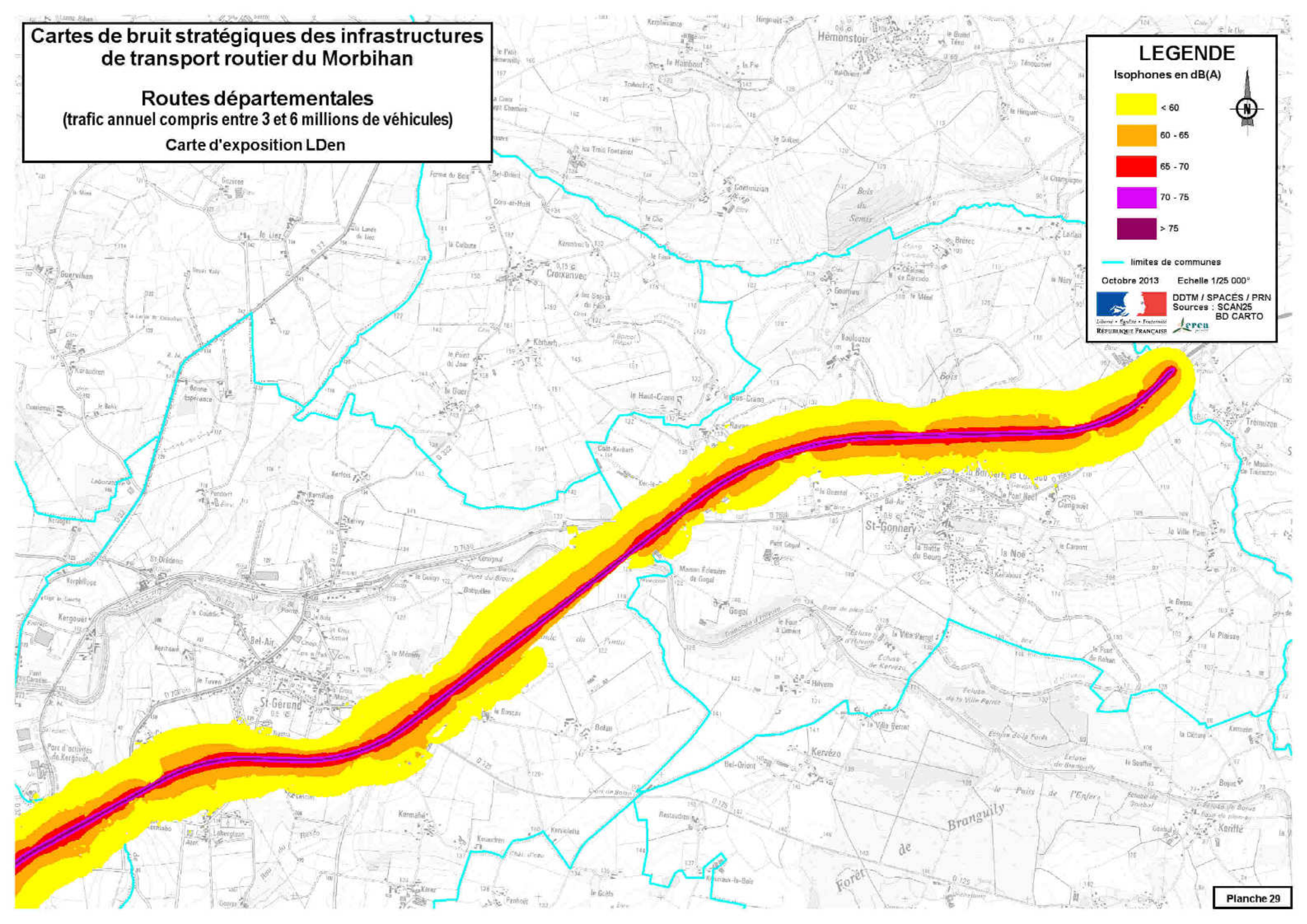
Isophones en dB(A)



— limites de communes

Octobre 2013 Echelle 1/25 000<sup>e</sup>

DDTM / SPACÉS / PRN  
Sources : SCAN25  
BD CARTO



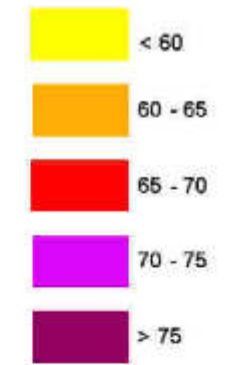
# Cartes de bruit stratégiques des infrastructures de transport routier du Morbihan

Routes départementales  
(trafic annuel compris entre 3 et 6 millions de véhicules)

Carte d'exposition LDen

## LEGENDE

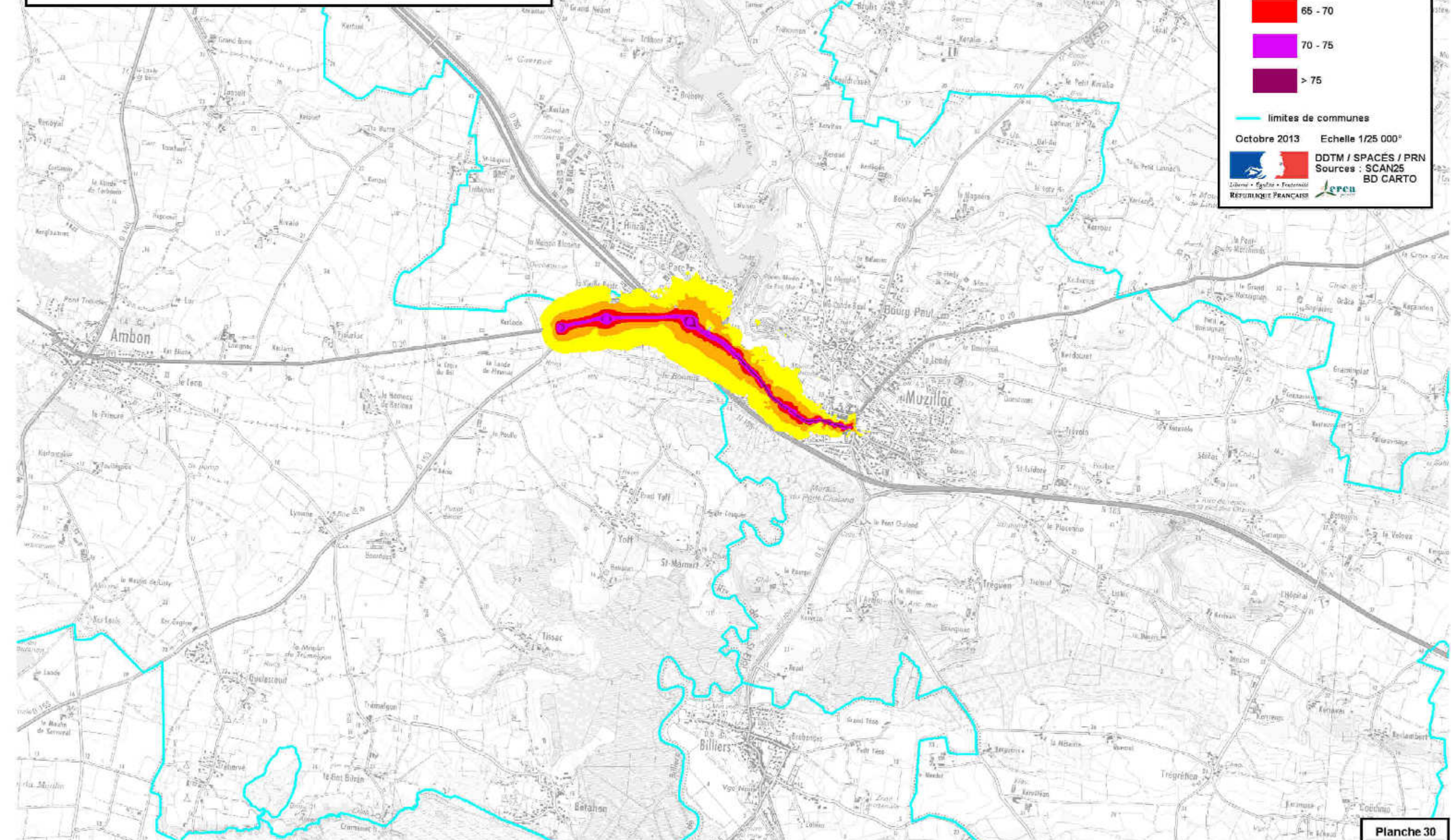
Isophones en dB(A)



— limites de communes

Octobre 2013 Echelle 1/25 000<sup>e</sup>

DDTM / SPACÉS / PRN  
Sources : SCAN25  
BD CARTO



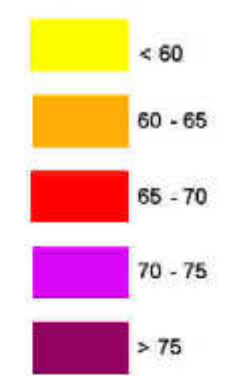
# Cartes de bruit stratégiques des infrastructures de transport routier du Morbihan

Routes départementales  
(trafic annuel compris entre 3 et 6 millions de véhicules)

Carte d'exposition LDen

## LEGENDE

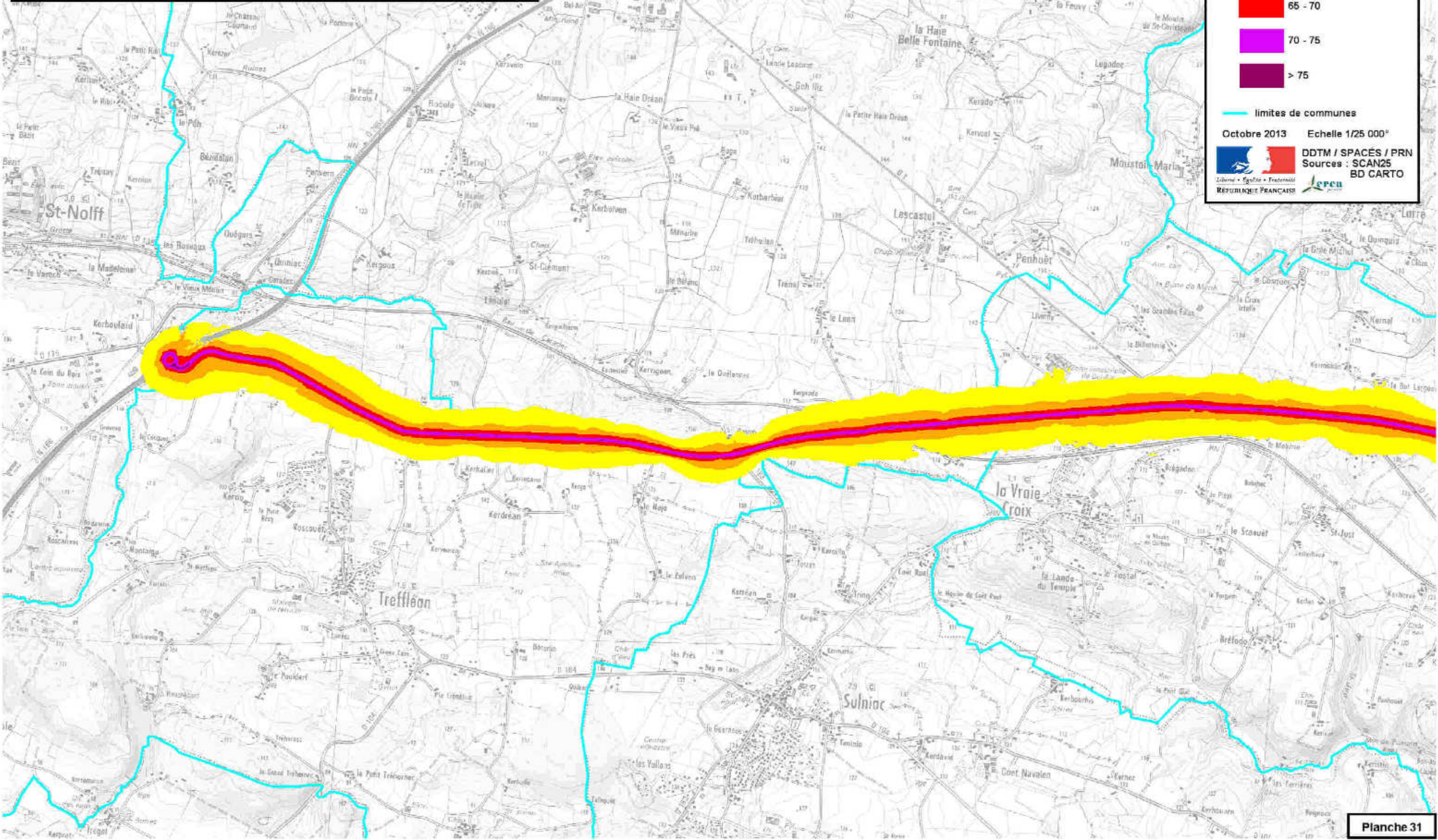
Isophones en dB(A)



— limites de communes

Octobre 2013 Echelle 1/25 000<sup>e</sup>

DDTM / SPACÉS / PRN  
Sources : SCAN25  
BD CARTO



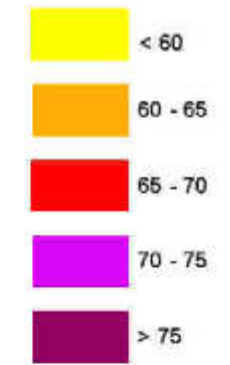
# Cartes de bruit stratégiques des infrastructures de transport routier du Morbihan

Routes départementales  
(trafic annuel compris entre 3 et 6 millions de véhicules)

Carte d'exposition LDen

## LEGENDE

Isophones en dB(A)



— limites de communes

Octobre 2013 Echelle 1/25 000<sup>e</sup>

DDTM / SPACÉS / PRN  
Sources : SCAN25  
BD CARTO

REPUBLICQUE FRANCAISE



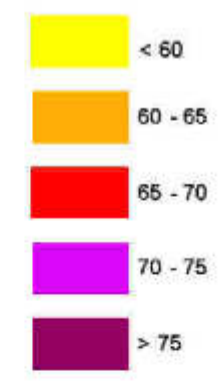
# Cartes de bruit stratégiques des infrastructures de transport routier du Morbihan

## Routes départementales (trafic annuel compris entre 3 et 6 millions de véhicules)

### Carte d'exposition LDen

#### LEGENDE

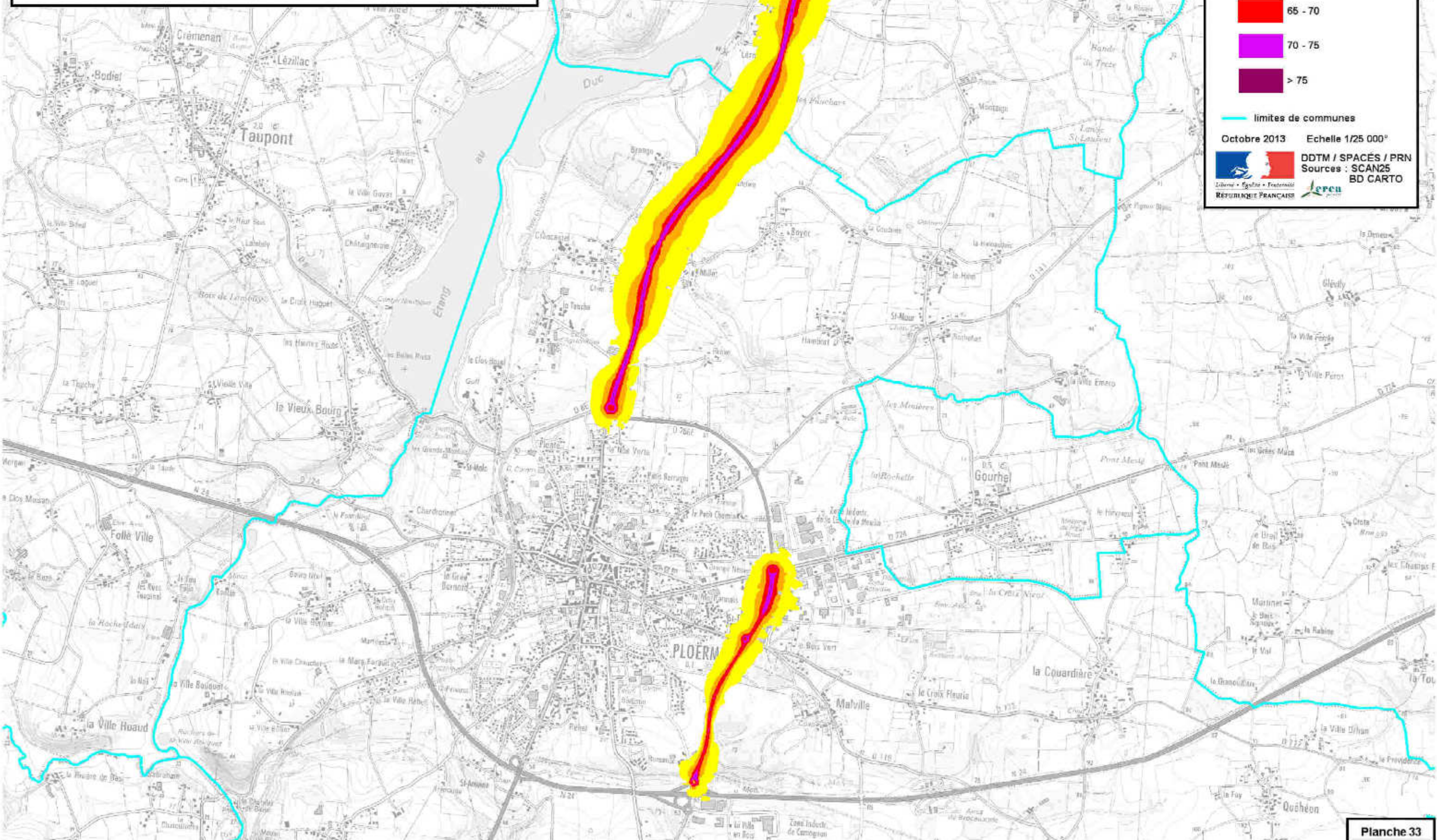
Isophones en dB(A)



— limites de communes

Octobre 2013 Echelle 1/25 000<sup>e</sup>

DDTM / SPACÉS / PRN  
Sources : SCAN25  
BD CARTO



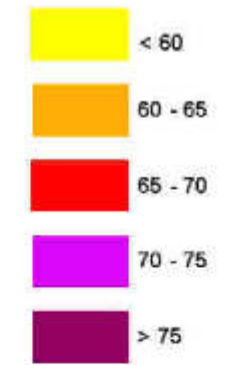
# Cartes de bruit stratégiques des infrastructures de transport routier du Morbihan

## Routes départementales (trafic annuel compris entre 3 et 6 millions de véhicules)

### Carte d'exposition LDen

#### LEGENDE

Isophones en dB(A)



— limites de communes

Octobre 2013 Echelle 1/25 000<sup>e</sup>

DDTM / SPACÉS / PRN  
Sources : SCAN25  
BD CARTO



**Cartes de bruit stratégiques des infrastructures de transport routier du Morbihan**

**Routes départementales**  
(trafic annuel compris entre 3 et 6 millions de véhicules)

Carte d'exposition Ln


**LEGENDE**


Isophones en dB(A)

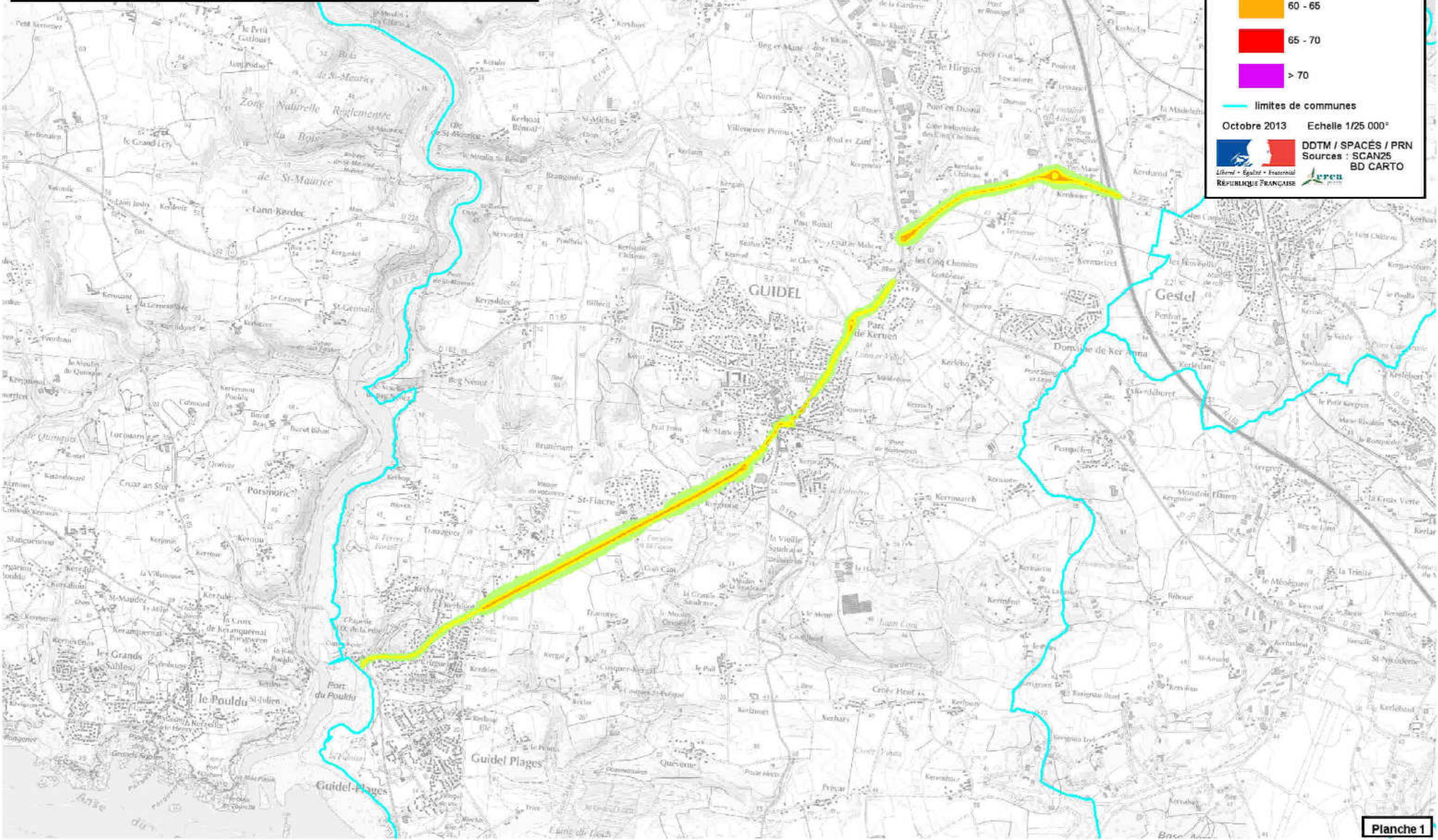
- < 55
- 55 - 60
- 60 - 65
- 65 - 70
- > 70

— limites de communes

Octobre 2013    Echelle 1/25 000<sup>e</sup>

 DDTM / SPACÉS / PRN  
Sources : SCAN25  
BD CARTO

 LIBERTÉ • ÉGALITÉ • FRATERNITÉ  
REPUBLIQUE FRANÇAISE




# Cartes de bruit stratégiques des infrastructures de transport routier du Morbihan

Routes départementales  
(trafic annuel compris entre 3 et 6 millions de véhicules)

Carte d'exposition Ln

## LEGENDE

Isophones en dB(A)



— limites de communes

Octobre 2013 Echelle 1/25 000°

DDTM / SPACÉS / PRN  
Sources : SCAN25  
BD CARTO

Liberté • Égalité • Fraternité  
REPUBLIQUE FRANÇAISE

ereu



# Cartes de bruit stratégiques des infrastructures de transport routier du Morbihan

Routes départementales  
(trafic annuel compris entre 3 et 6 millions de véhicules)

Carte d'exposition Ln

### LEGENDE

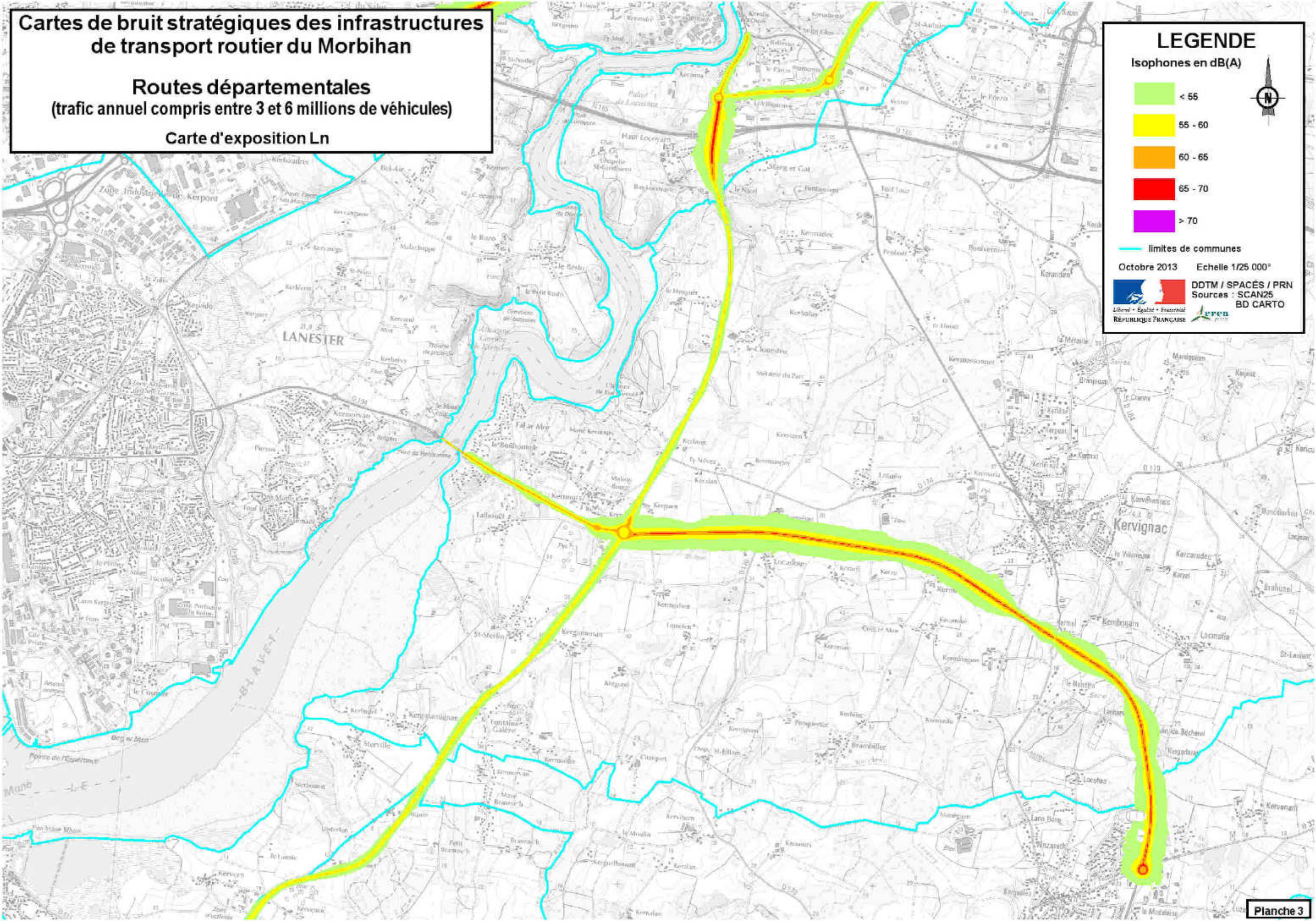
Isophones en dB(A)

- < 55
- 55 - 60
- 60 - 65
- 65 - 70
- > 70

— limites de communes

Octobre 2013 Echelle 1/25 000°

DDTM / SPACÉS / PRN  
Sources : SCAN25  
BD CARTO



# Cartes de bruit stratégiques des infrastructures de transport routier du Morbihan

## Routes départementales (trafic annuel compris entre 3 et 6 millions de véhicules)

### Carte d'exposition Ln

### LEGENDE

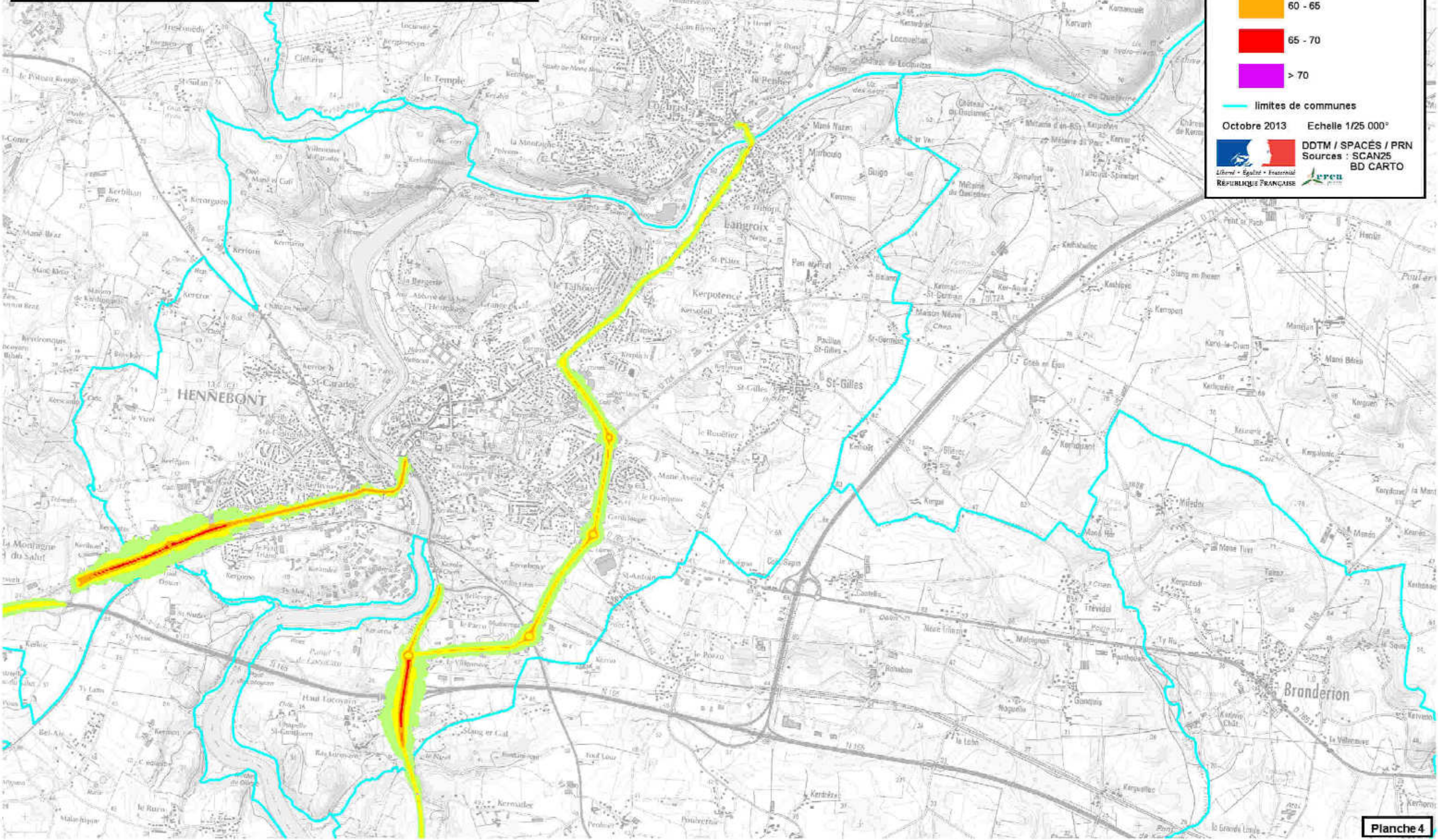
Isophones en dB(A)

- < 55
- 55 - 60
- 60 - 65
- 65 - 70
- > 70

— limites de communes

Octobre 2013 Echelle 1/25 000<sup>e</sup>

DDTM / SPACÉS / PRN  
Sources : SCAN25  
BD CARTO




# Cartes de bruit stratégiques des infrastructures de transport routier du Morbihan

## Routes départementales (trafic annuel compris entre 3 et 6 millions de véhicules)

### Carte d'exposition Ln

#### LEGENDE

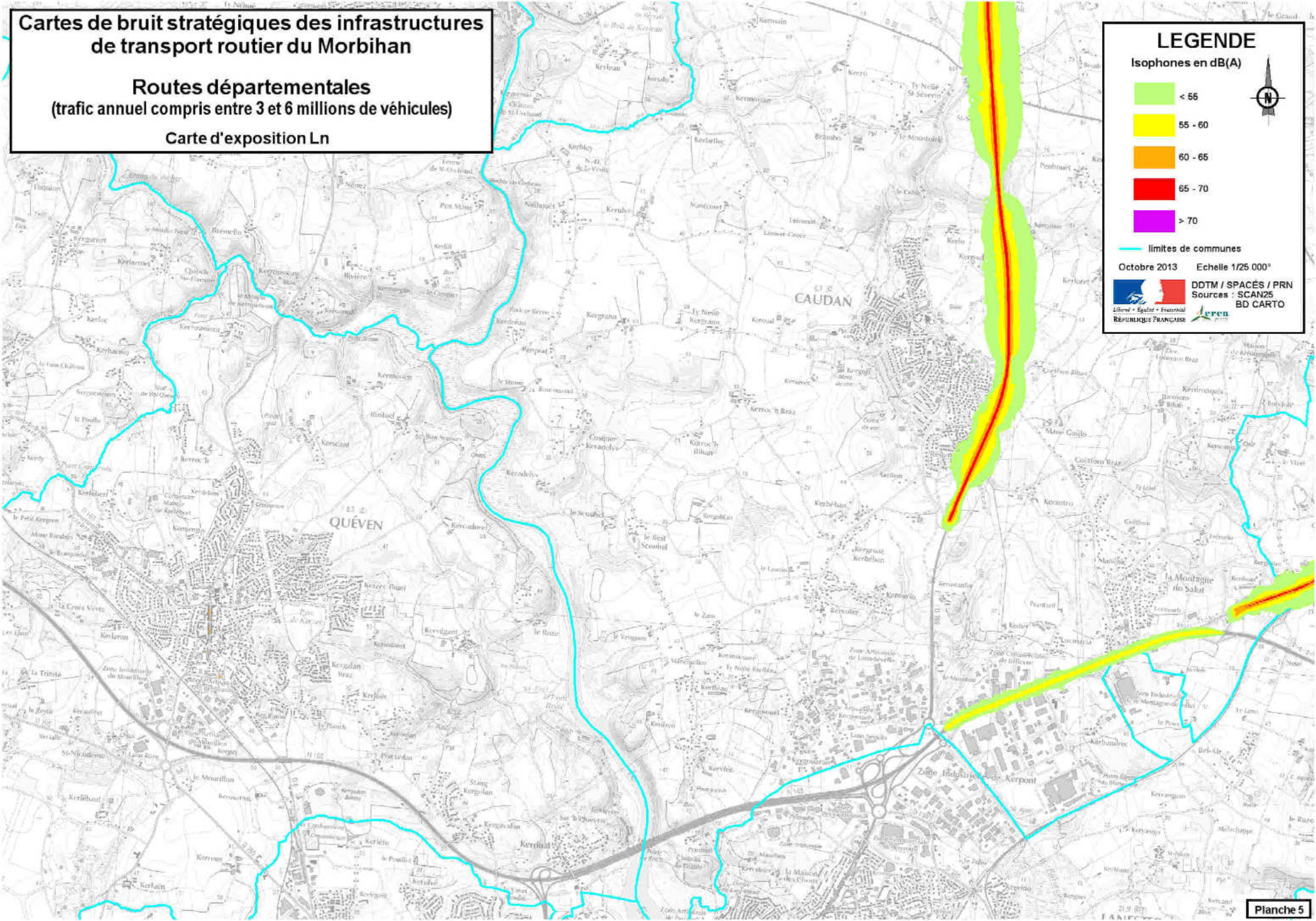
Isophones en dB(A)



— limites de communes

Octobre 2013 Echelle 1/25 000<sup>e</sup>

DDTM / SPACÉS / PRN  
Sources : SCAN25  
BD CARTO



**Cartes de bruit stratégiques des infrastructures de transport routier du Morbihan**

**Routes départementales**  
(trafic annuel compris entre 3 et 6 millions de véhicules)

Carte d'exposition Ln

**LEGENDE**

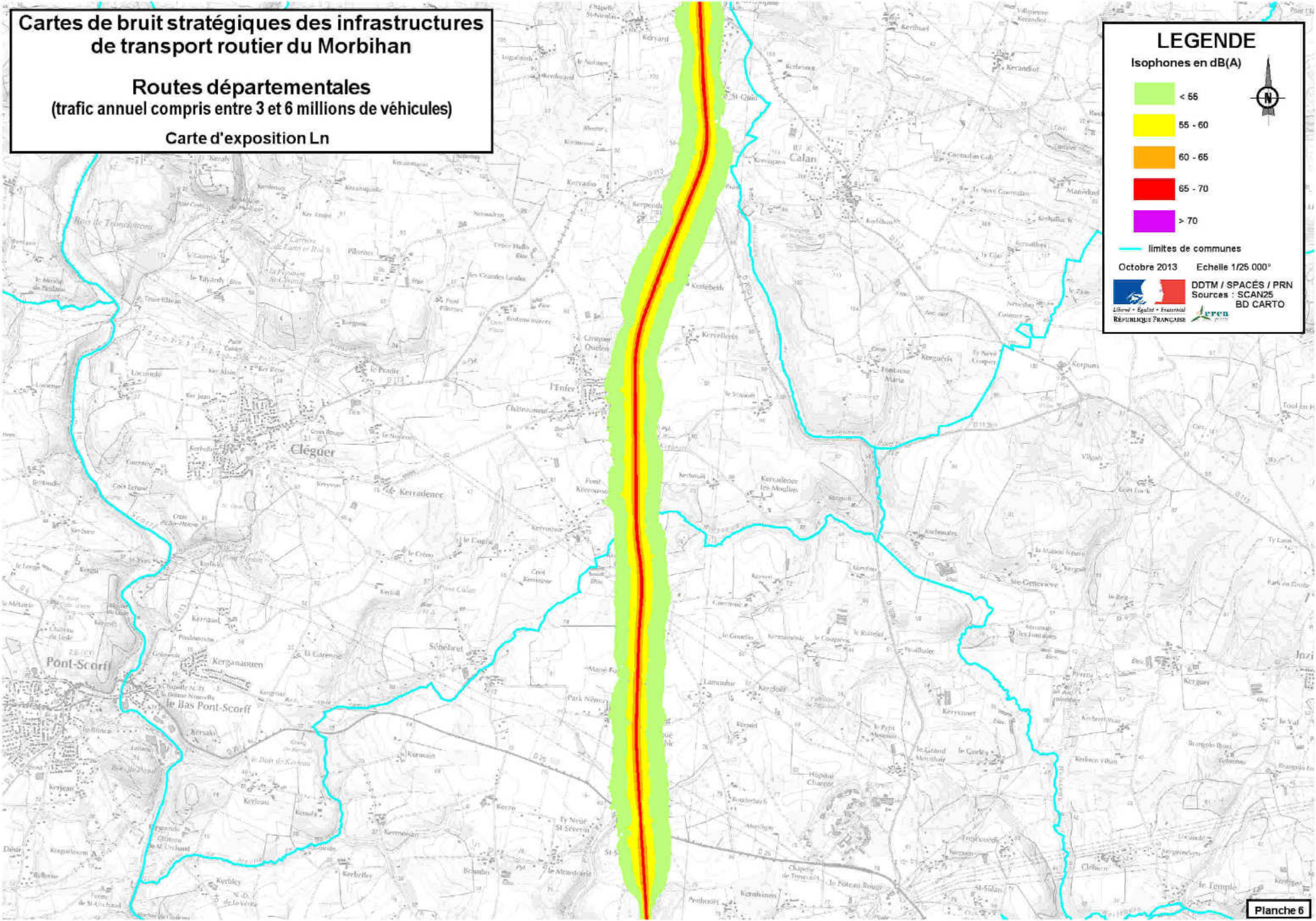
Isophones en dB(A)

- < 55
- 55 - 60
- 60 - 65
- 65 - 70
- > 70

— limites de communes

Octobre 2013    Echelle 1/25 000°

DDTM / SPACÉS / PRN  
Sources : SCAN25  
BD CARTO



# Cartes de bruit stratégiques des infrastructures de transport routier du Morbihan

Routes départementales  
(trafic annuel compris entre 3 et 6 millions de véhicules)

Carte d'exposition Ln

### LEGENDE

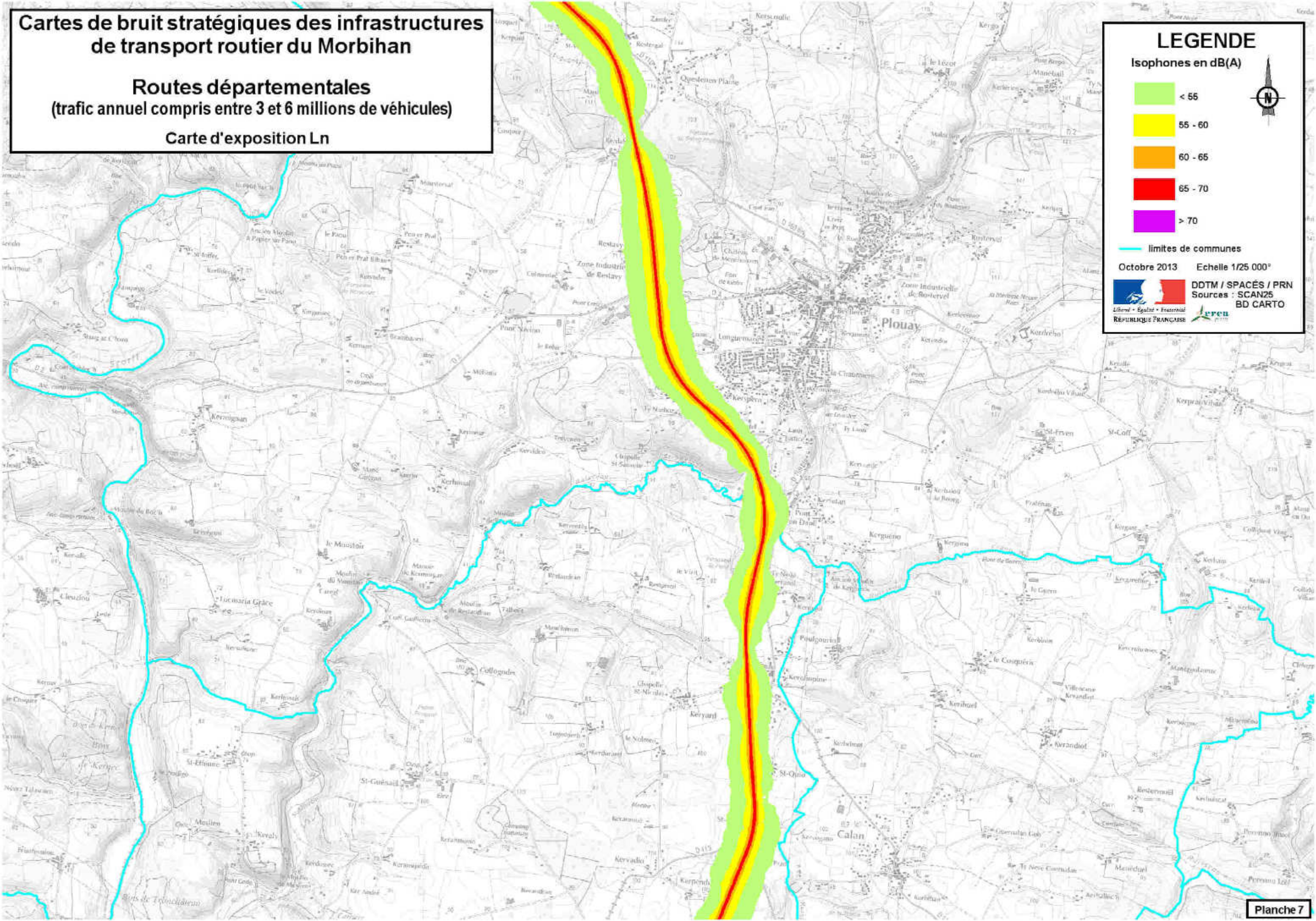

Isophones en dB(A)

- < 55
- 55 - 60
- 60 - 65
- 65 - 70
- > 70

— limites de communes

Octobre 2013 Echelle 1/25 000<sup>e</sup>

DDTM / SPACÉS / PRN  
Sources : SCAN25  
BD CARTO




# Cartes de bruit stratégiques des infrastructures de transport routier du Morbihan

Routes départementales  
(trafic annuel compris entre 3 et 6 millions de véhicules)

Carte d'exposition Ln

## LEGENDE

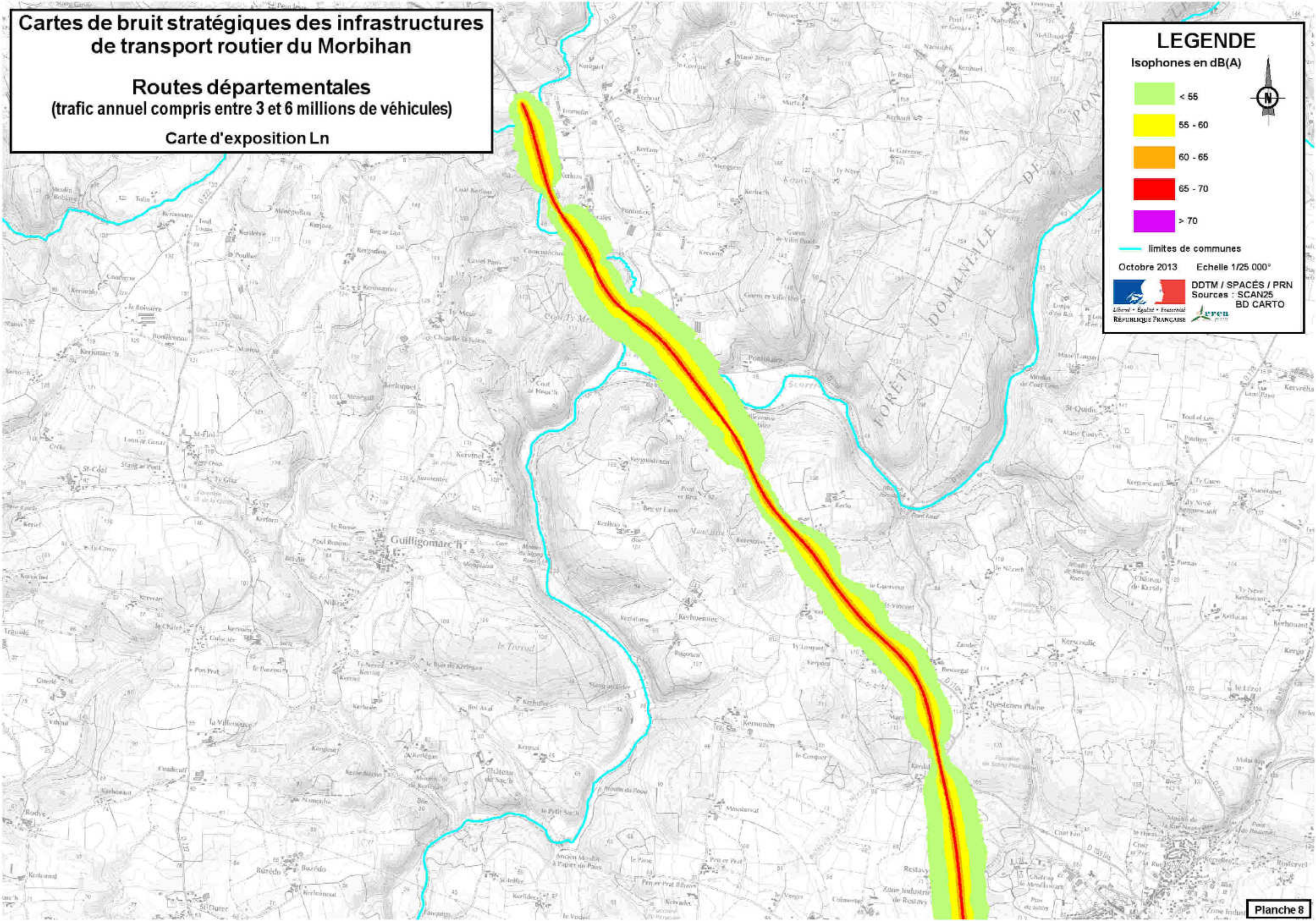
Isophones en dB(A)



— limites de communes

Octobre 2013 Echelle 1/25 000<sup>e</sup>

DDTM / SPACÉS / PRN  
Sources : SCAN25  
BD CARTO



# Cartes de bruit stratégiques des infrastructures de transport routier du Morbihan

## Routes départementales (trafic annuel compris entre 3 et 6 millions de véhicules)

### Carte d'exposition Ln

### LEGENDE

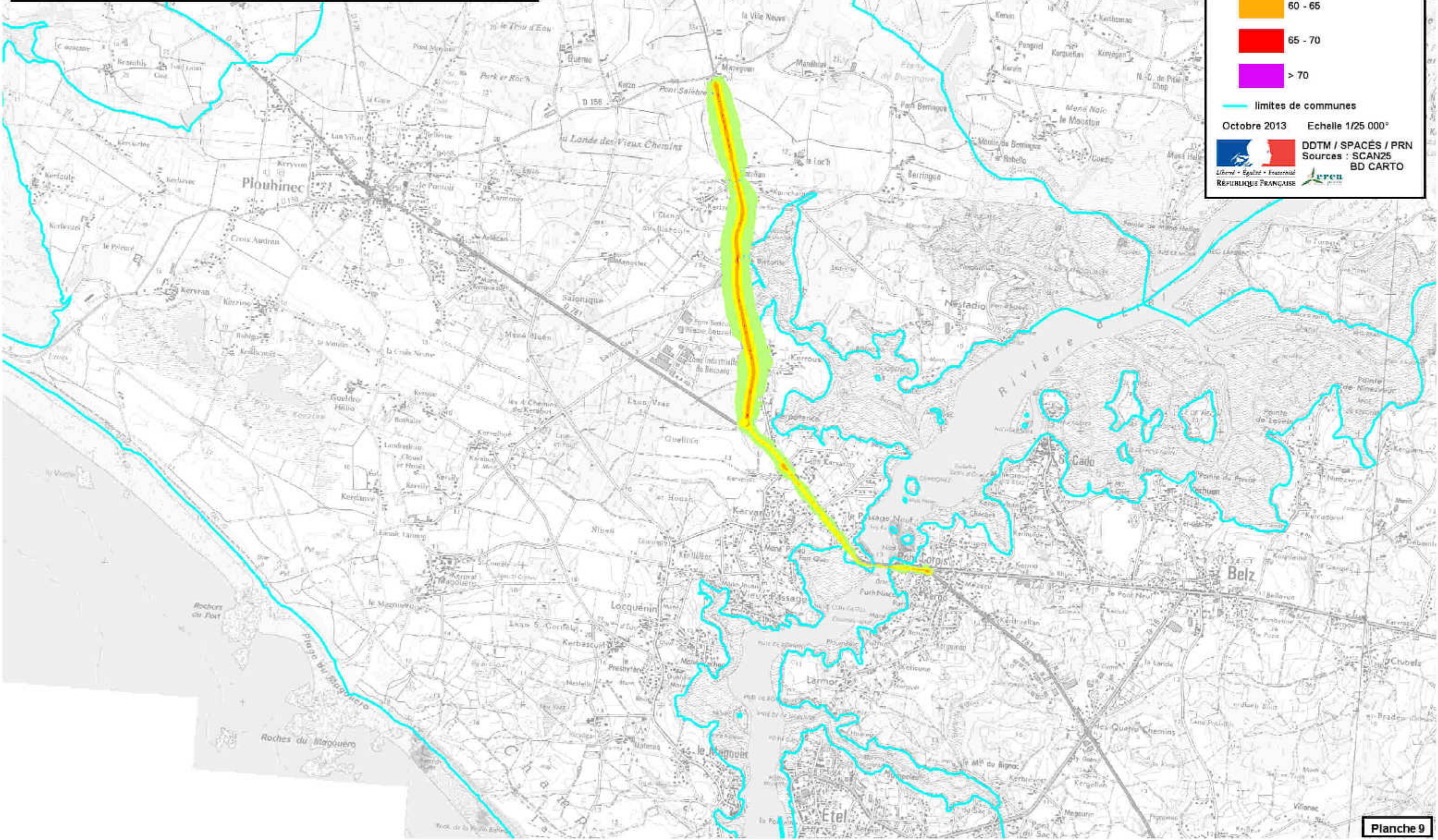
Isophones en dB(A)

- < 55
- 55 - 60
- 60 - 65
- 65 - 70
- > 70

— limites de communes

Octobre 2013 Echelle 1/25 000°

DDTM / SPACÉS / PRN  
Sources : SCAN25  
BD CARTO




# Cartes de bruit stratégiques des infrastructures de transport routier du Morbihan

Routes départementales  
(trafic annuel compris entre 3 et 6 millions de véhicules)

Carte d'exposition Ln

## LEGENDE


Isophones en dB(A)



— limites de communes

Octobre 2013 Echelle 1/25 000<sup>e</sup>

DDTM / SPACÉS / PRN  
Sources : SCAN25  
BD CARTO






# Cartes de bruit stratégiques des infrastructures de transport routier du Morbihan

Routes départementales  
(trafic annuel compris entre 3 et 6 millions de véhicules)

Carte d'exposition Ln

## LEGENDE


Isophones en dB(A)



— limites de communes

Octobre 2013 Echelle 1/25 000<sup>e</sup>

DDTM / SPACÉS / PRN  
Sources : SCAN25  
BD CARTO



# Cartes de bruit stratégiques des infrastructures de transport routier du Morbihan

## Routes départementales (trafic annuel compris entre 3 et 6 millions de véhicules)

### Carte d'exposition Ln

### LEGENDE

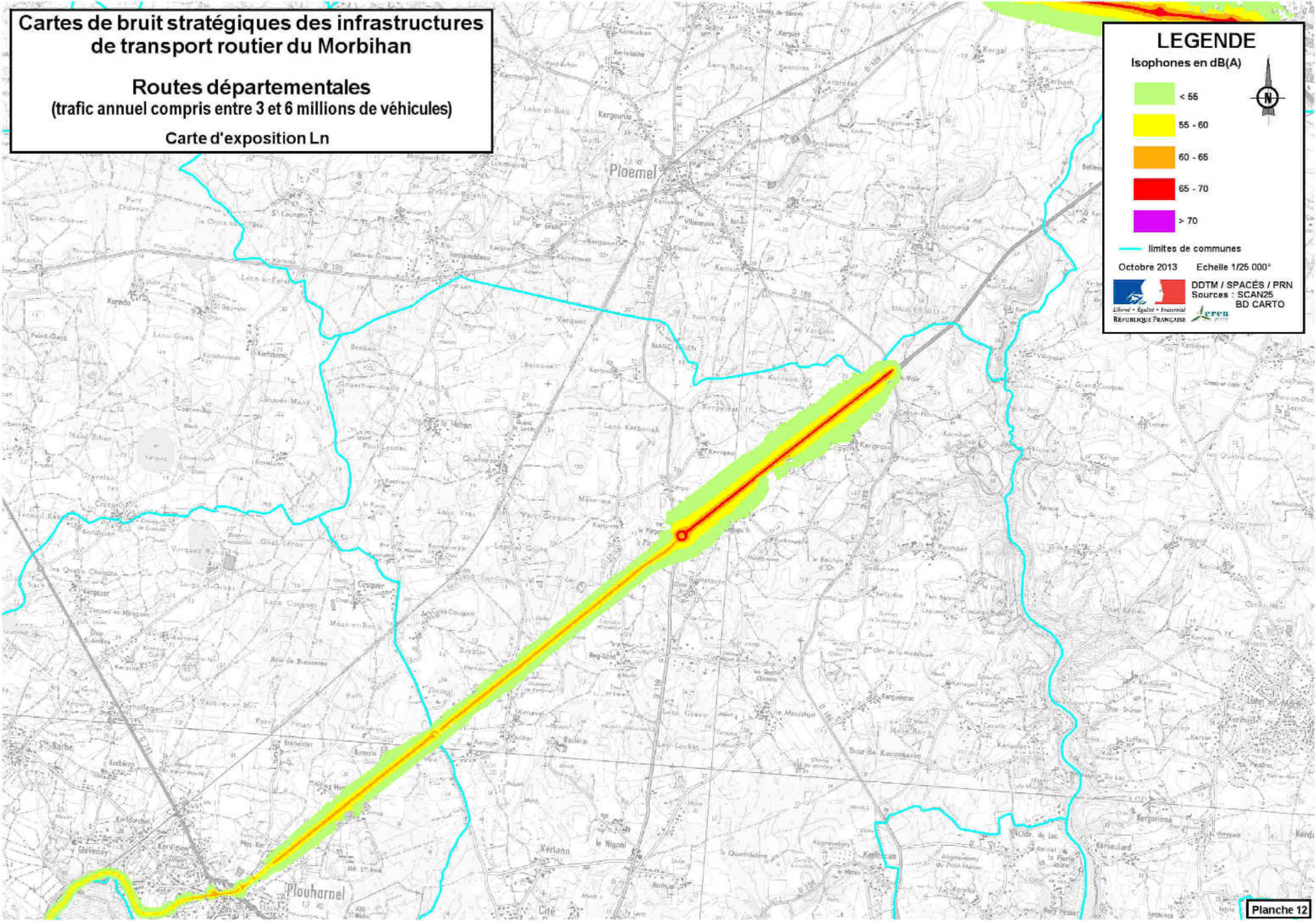

Isophones en dB(A)

- < 55
- 55 - 60
- 60 - 65
- 65 - 70
- > 70

— limites de communes

Octobre 2013 Echelle 1/25 000<sup>e</sup>

DDTM / SPACÉS / PRN  
Sources : SCAN25  
BD CARTO



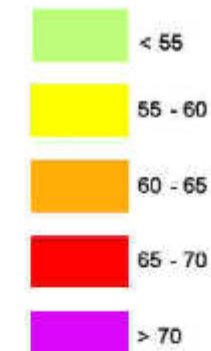
# Cartes de bruit stratégiques des infrastructures de transport routier du Morbihan

Routes départementales  
(trafic annuel compris entre 3 et 6 millions de véhicules)

Carte d'exposition Ln

## LEGENDE

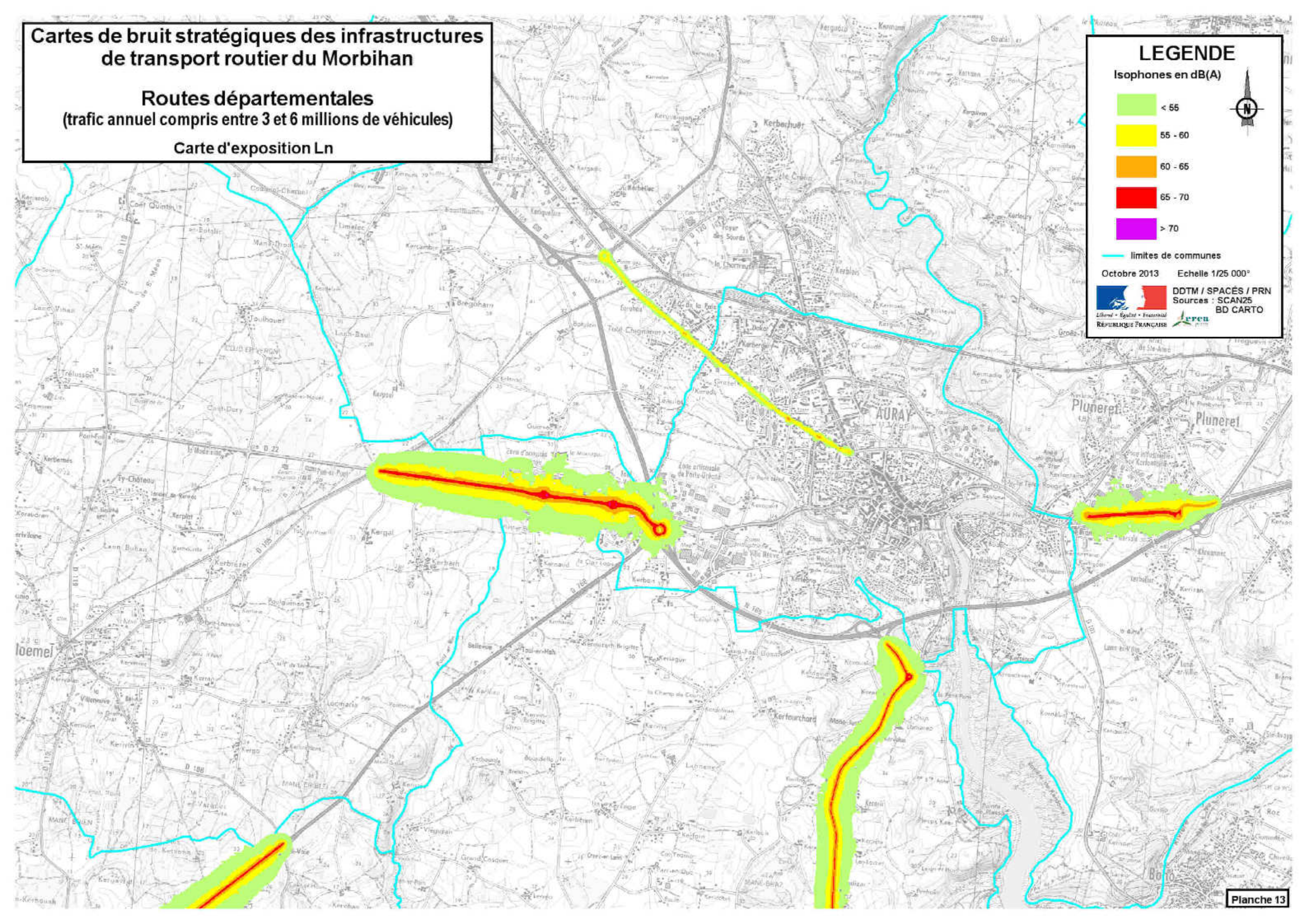
Isophones en dB(A)



— limites de communes

Octobre 2013 Echelle 1/25 000°

DDTM / SPACÉS / PRN  
Sources : SCAN25  
BD CARTO








# Cartes de bruit stratégiques des infrastructures de transport routier du Morbihan

## Routes départementales (trafic annuel compris entre 3 et 6 millions de véhicules)

### Carte d'exposition Ln

### LEGENDE

Isophones en dB(A)

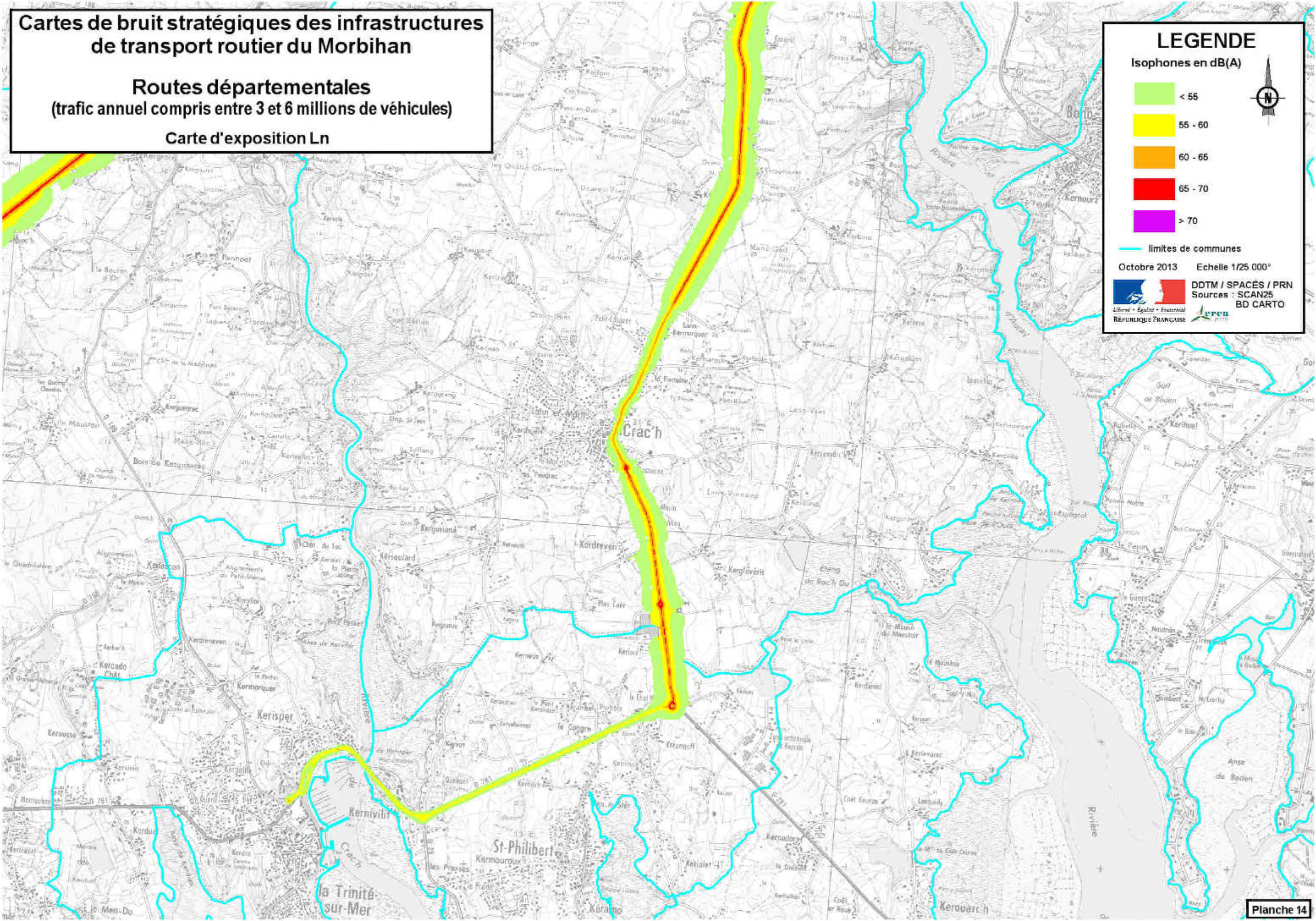
-  < 55
-  55 - 60
-  60 - 65
-  65 - 70
-  > 70



— limites de communes

Octobre 2013 Echelle 1/25 000°

 DDTM / SPACES / PRN  
Sources : SCAN25  
BD CARTO




# Cartes de bruit stratégiques des infrastructures de transport routier du Morbihan

Routes départementales  
(trafic annuel compris entre 3 et 6 millions de véhicules)

Carte d'exposition Ln

## LEGENDE

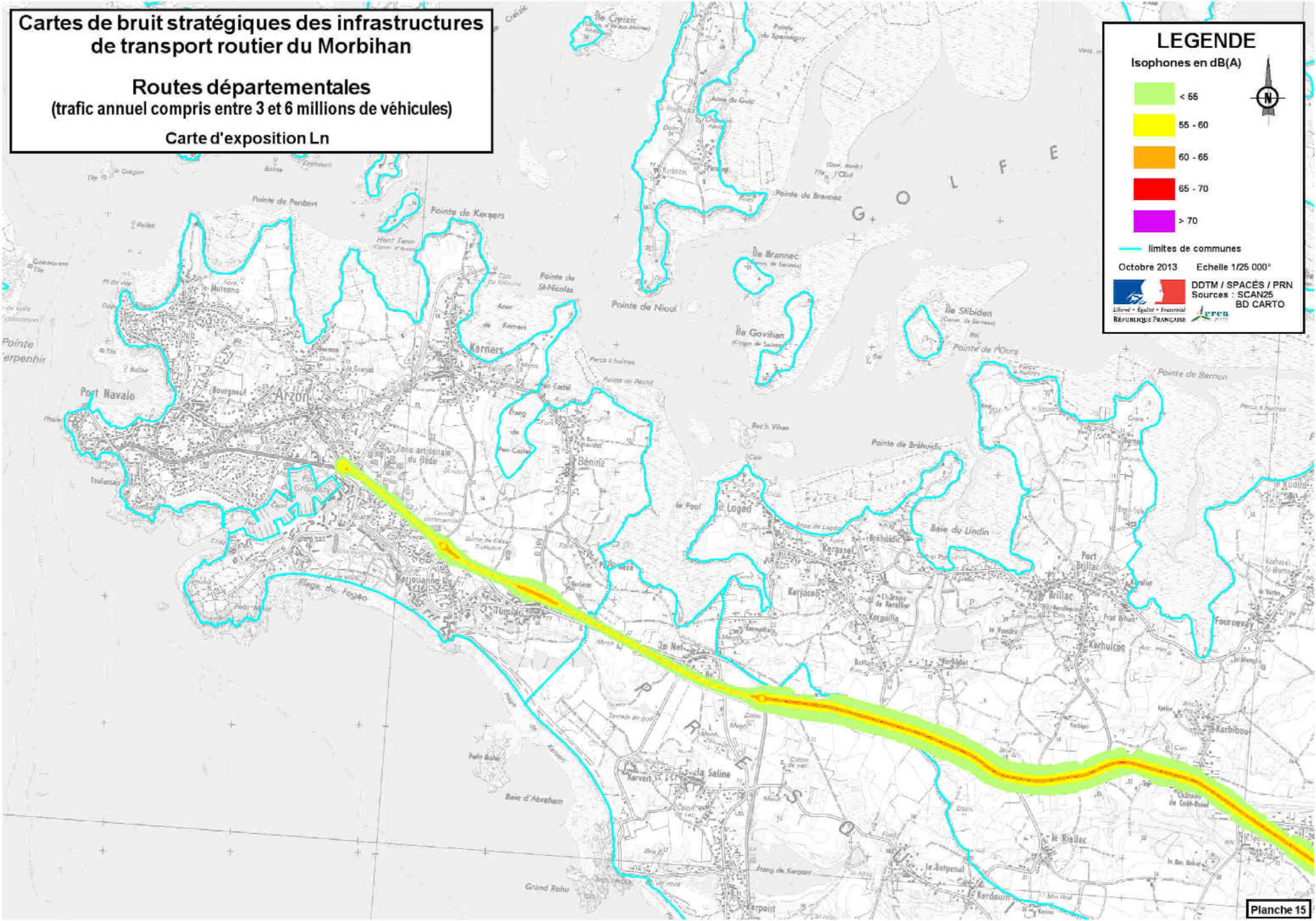
Isophones en dB(A)



— limites de communes

Octobre 2013 Echelle 1/25 000°

DDTM / SPACÉS / PRN  
Sources : SCAN25  
BD CARTO




# Cartes de bruit stratégiques des infrastructures de transport routier du Morbihan

## Routes départementales (trafic annuel compris entre 3 et 6 millions de véhicules)

### Carte d'exposition Ln

#### LEGENDE

Isophones en dB(A)



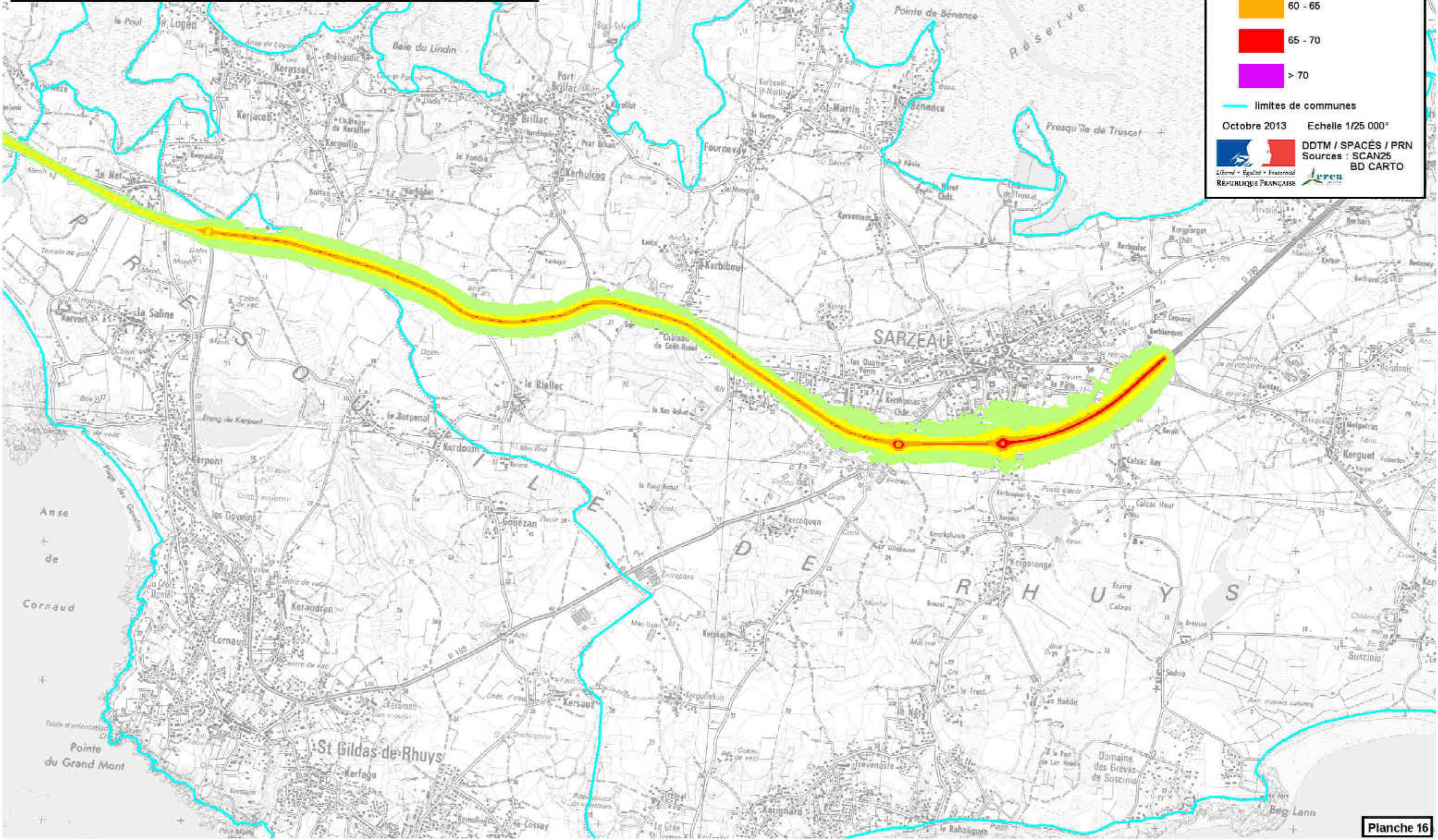
— limites de communes

Octobre 2013 Echelle 1/25 000°

DDTM / SPACÉS / PRN  
Sources : SCAN25  
BD CARTO

Liberté • Égalité • Fraternité  
REPUBLIQUE FRANÇAISE

ereu




# Cartes de bruit stratégiques des infrastructures de transport routier du Morbihan

## Routes départementales (trafic annuel compris entre 3 et 6 millions de véhicules)

### Carte d'exposition Ln

#### LEGENDE

Isophones en dB(A)



— limites de communes

Octobre 2013 Echelle 1/25 000°

DDTM / SPACÉS / PRN  
Sources : SCAN25  
BD CARTO




# Cartes de bruit stratégiques des infrastructures de transport routier du Morbihan

Routes départementales  
(trafic annuel compris entre 3 et 6 millions de véhicules)

Carte d'exposition Ln

## LEGENDE

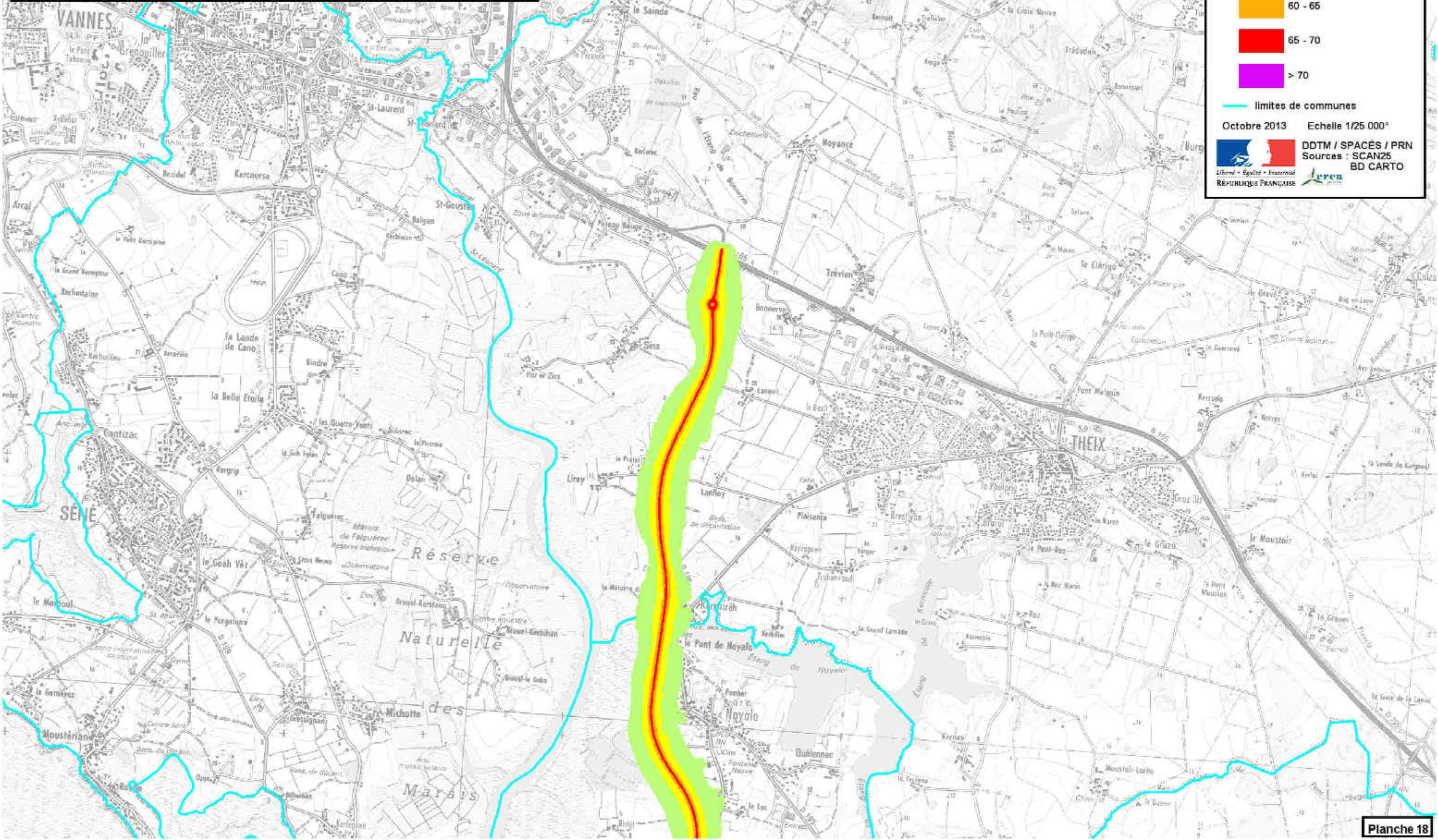
Isophones en dB(A)



— limites de communes

Octobre 2013 Echelle 1/25 000°

DDTM / SPACÉS / PRN  
Sources : SCAN25  
BD CARTO





# Cartes de bruit stratégiques des infrastructures de transport routier du Morbihan

Routes départementales  
(trafic annuel compris entre 3 et 6 millions de véhicules)

Carte d'exposition Ln

## LEGENDE

Isophones en dB(A)

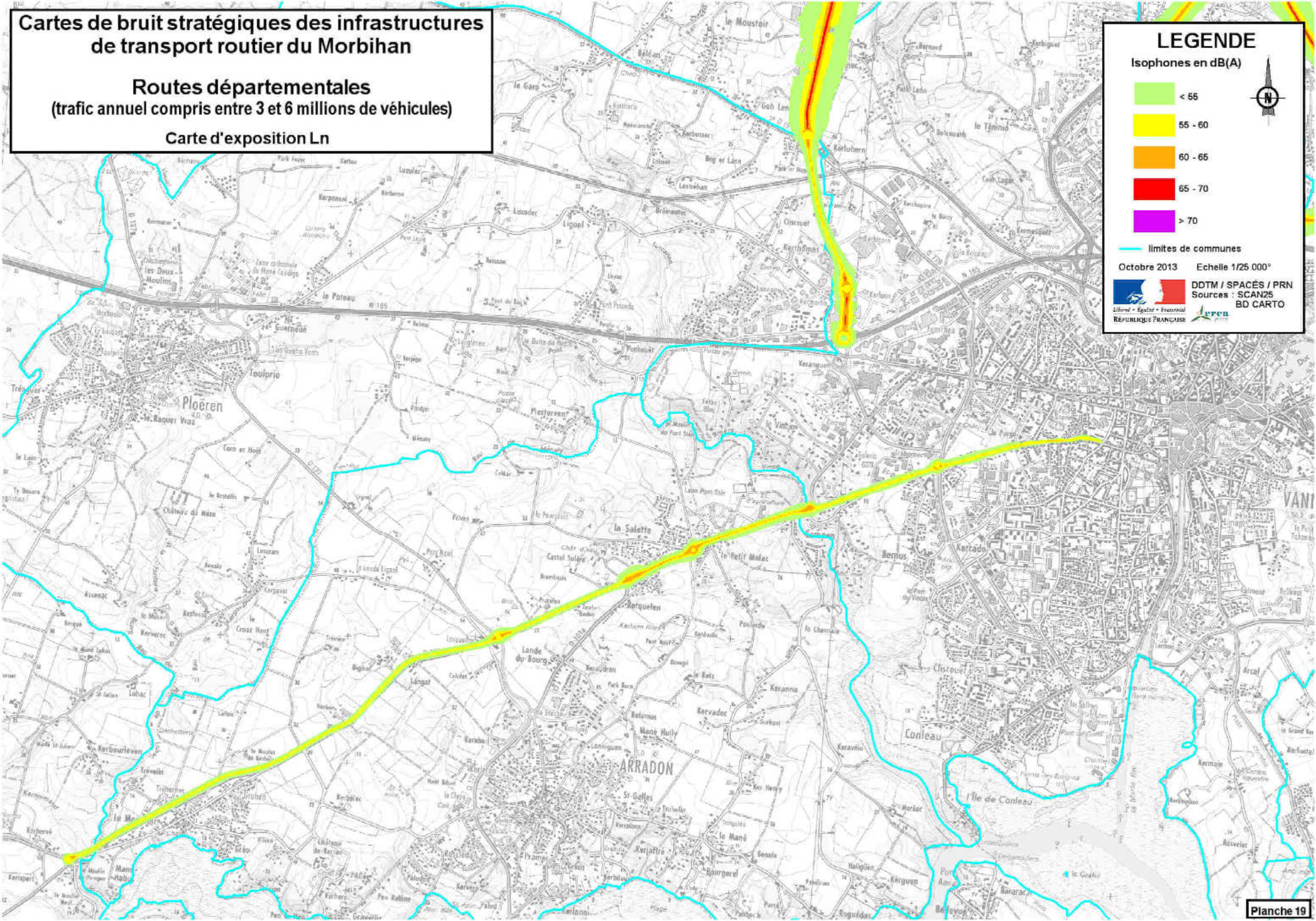
- < 55
- 55 - 60
- 60 - 65
- 65 - 70
- > 70



limites de communes

Octobre 2013 Echelle 1/25 000<sup>e</sup>

DDTM / SPACÉS / PRN  
Sources : SCAN25  
BD CARTO



# Cartes de bruit stratégiques des infrastructures de transport routier du Morbihan

Routes départementales  
(trafic annuel compris entre 3 et 6 millions de véhicules)

Carte d'exposition Ln

### LEGENDE

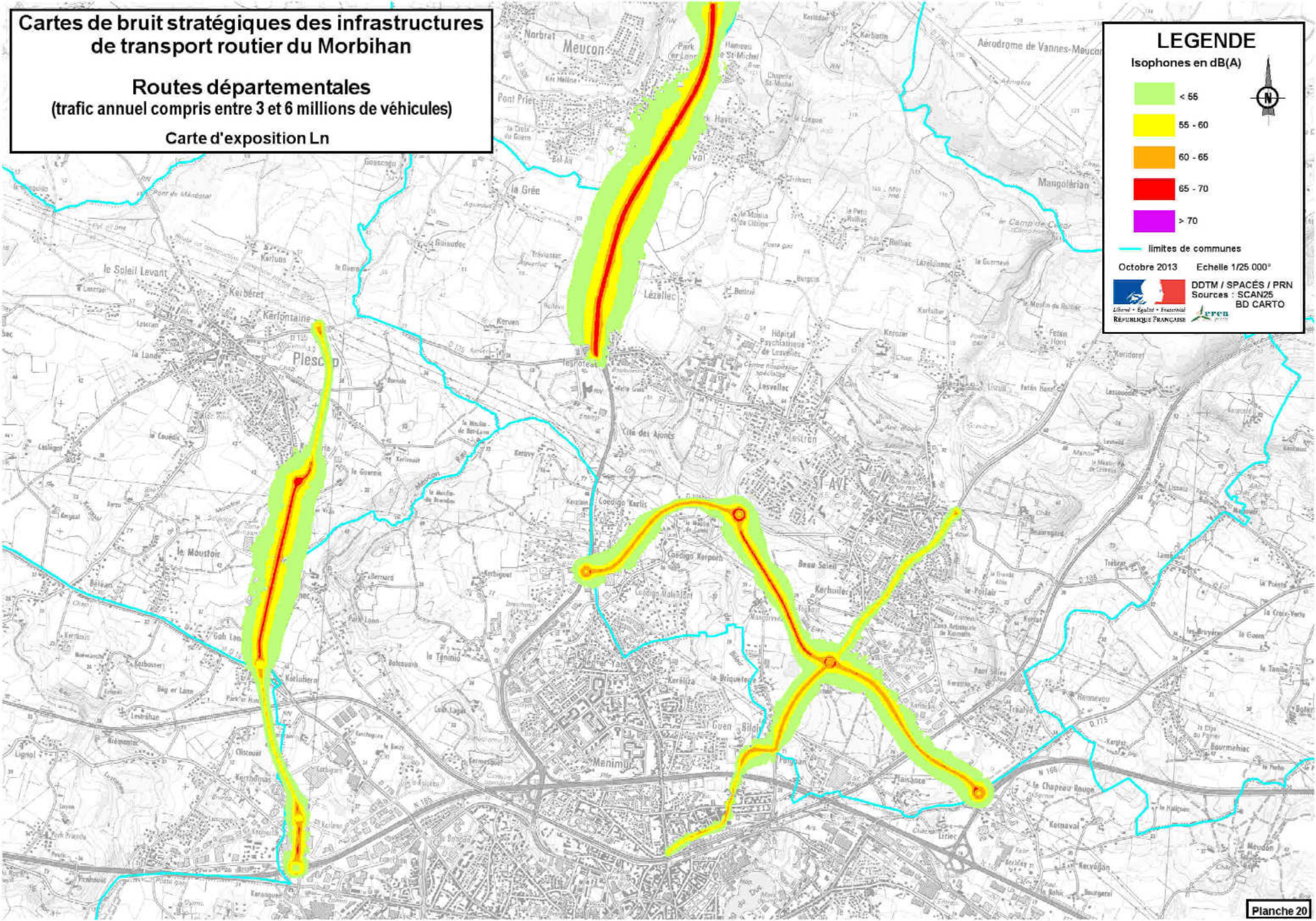

Isophones en dB(A)

- < 55
- 55 - 60
- 60 - 65
- 65 - 70
- > 70

— limites de communes

Octobre 2013 Echelle 1/25 000<sup>e</sup>

DDTM / SPACÉS / PRN  
Sources : SCAN25  
BD CARTO



# Cartes de bruit stratégiques des infrastructures de transport routier du Morbihan

## Routes départementales (trafic annuel compris entre 3 et 6 millions de véhicules)

### Carte d'exposition Ln

### LEGENDE

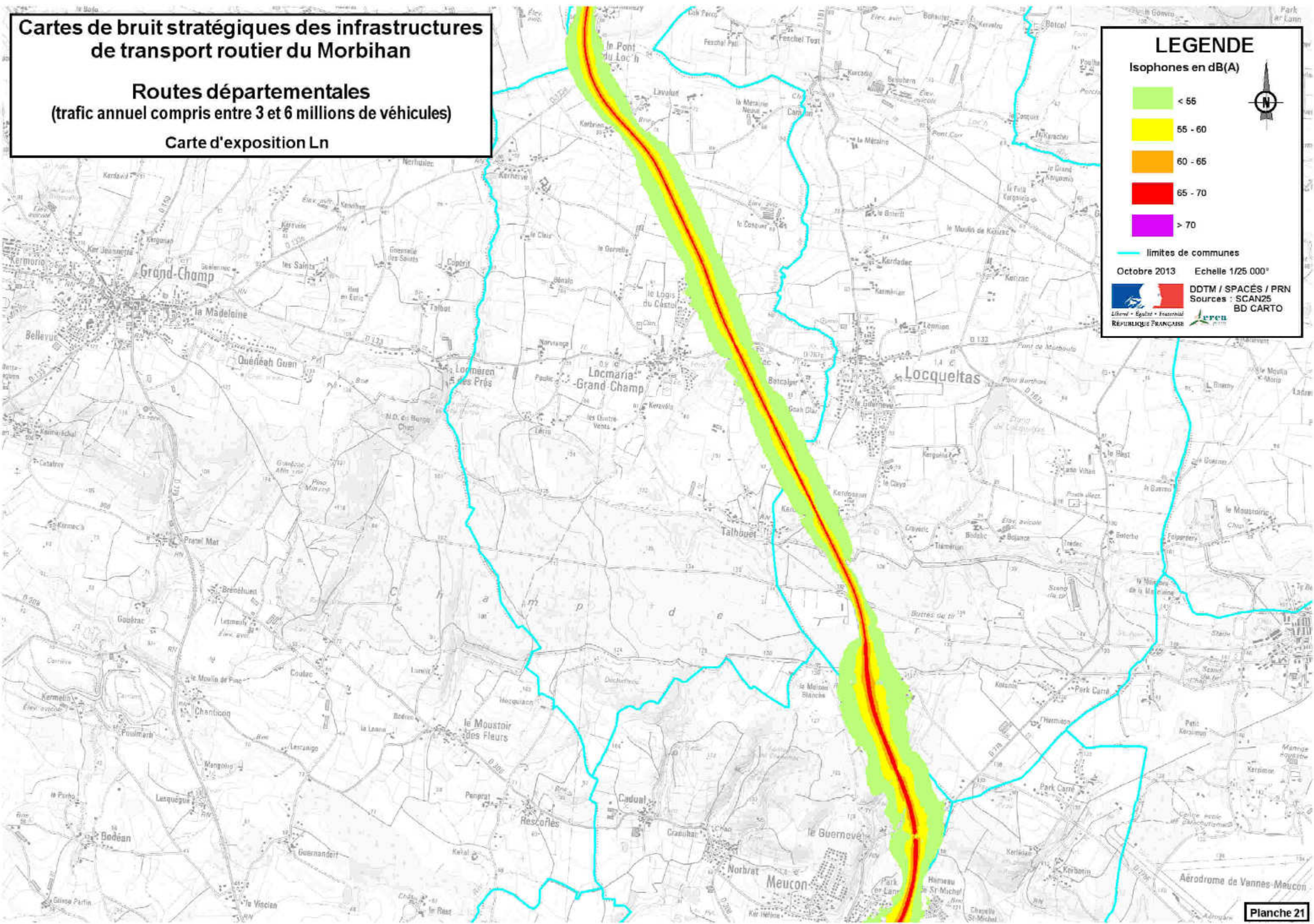

Isophones en dB(A)

- < 55
- 55 - 60
- 60 - 65
- 65 - 70
- > 70

— limites de communes

Octobre 2013 Echelle 1/25 000<sup>e</sup>

DDTM / SPACÉS / PRN  
Sources : SCAN25  
BD CARTO




# Cartes de bruit stratégiques des infrastructures de transport routier du Morbihan

Routes départementales  
(trafic annuel compris entre 3 et 6 millions de véhicules)

Carte d'exposition Ln

## LEGENDE

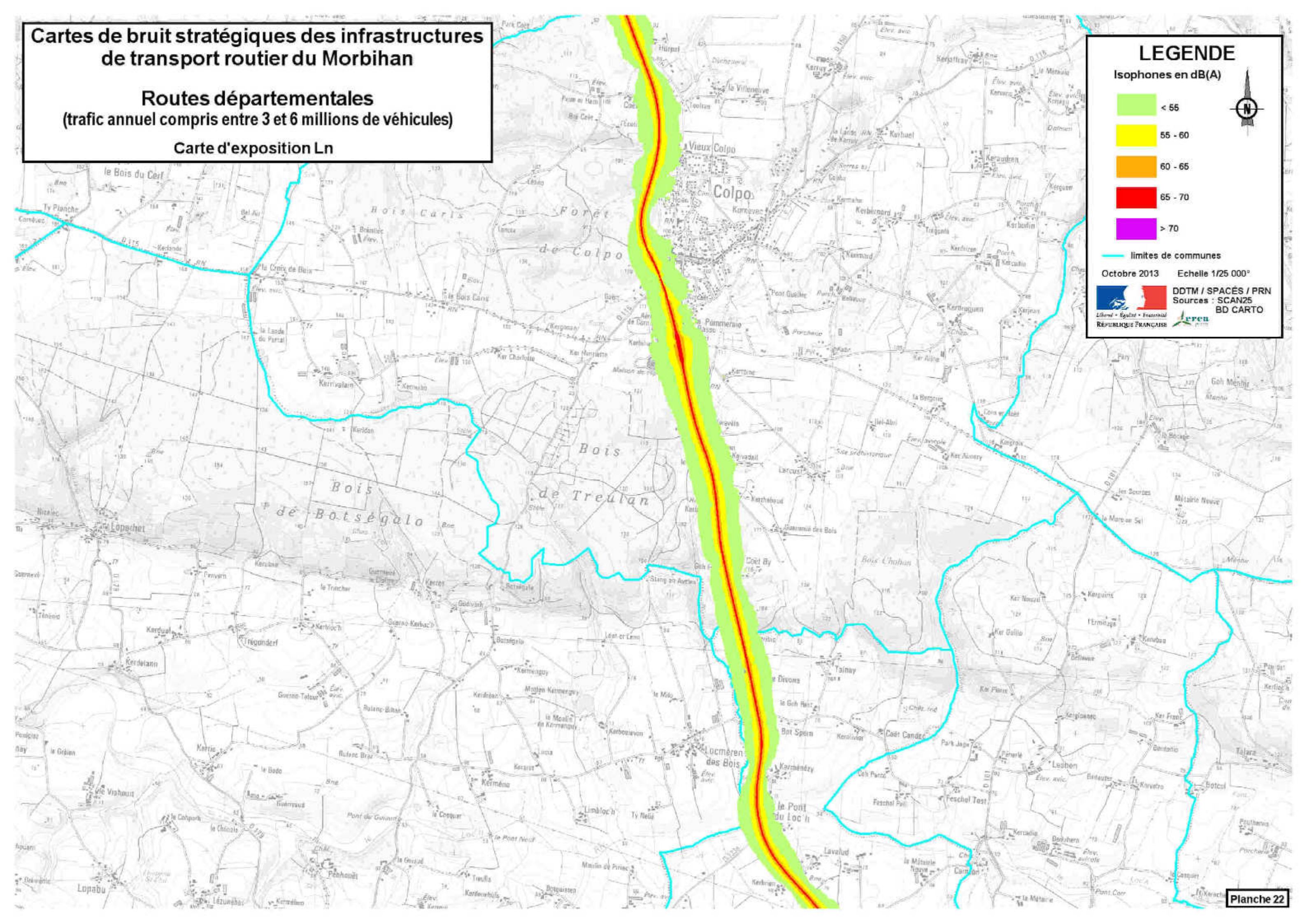
Isophones en dB(A)



— limites de communes

Octobre 2013 Echelle 1/25 000<sup>e</sup>

DDTM / SPACÉS / PRN  
Sources : SCAN25  
BD CARTO




# Cartes de bruit stratégiques des infrastructures de transport routier du Morbihan

## Routes départementales (trafic annuel compris entre 3 et 6 millions de véhicules)

### Carte d'exposition Ln

#### LEGENDE

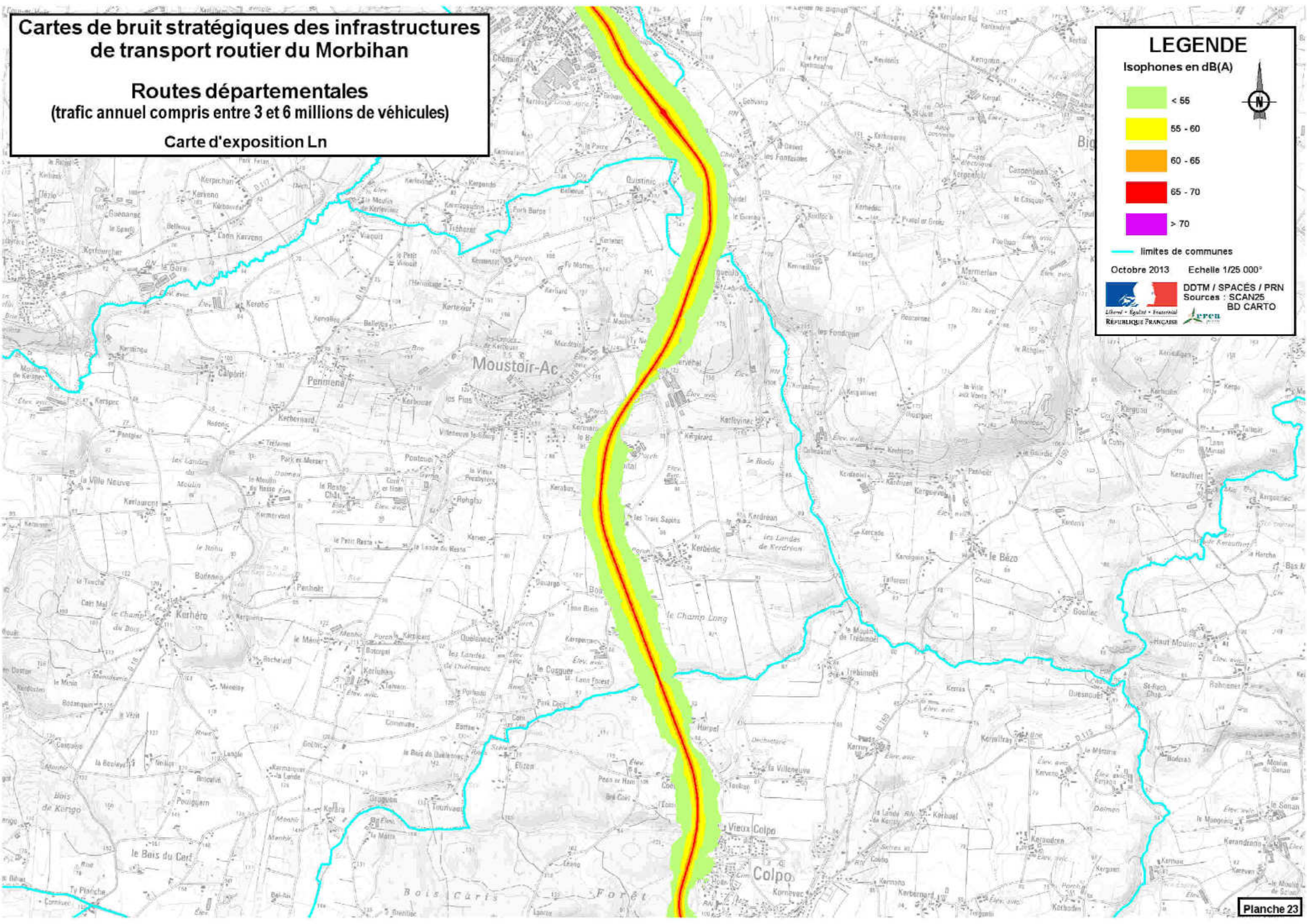
Isophones en dB(A)



— limites de communes

Octobre 2013 Echelle 1/25 000<sup>e</sup>

DDTM / SPACÉS / PRN  
Sources : SCAN25  
BD CARTO




# Cartes de bruit stratégiques des infrastructures de transport routier du Morbihan

## Routes départementales (trafic annuel compris entre 3 et 6 millions de véhicules)

### Carte d'exposition Ln

#### LEGENDE

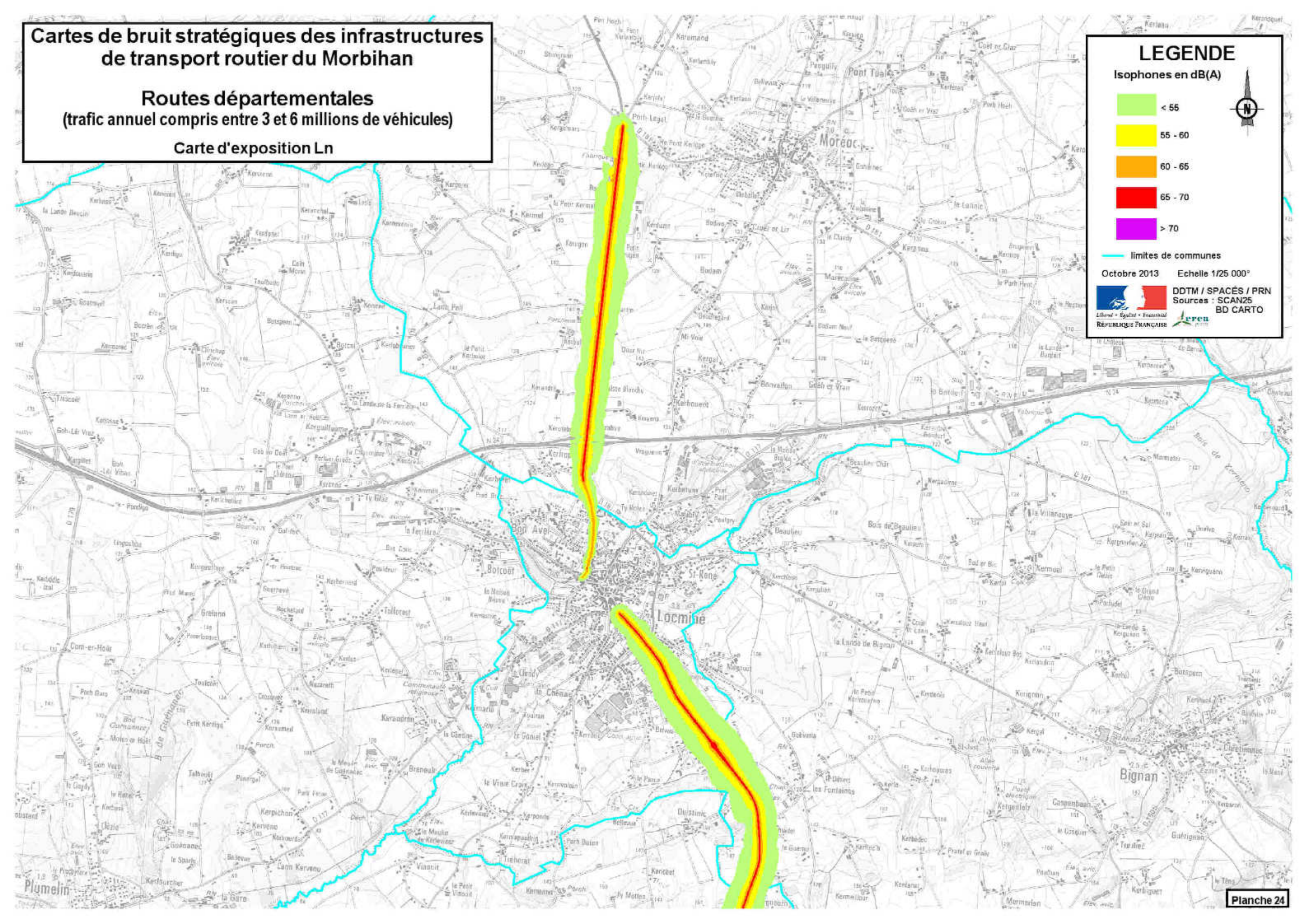
Isophones en dB(A)



— limites de communes

Octobre 2013 Echelle 1/25 000<sup>e</sup>

DDTM / SPACÉS / PRN  
Sources : SCAN25  
BD CARTO



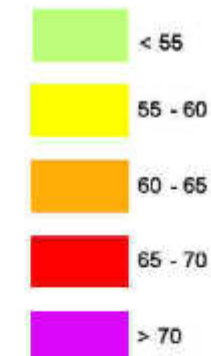
# Cartes de bruit stratégiques des infrastructures de transport routier du Morbihan

## Routes départementales (trafic annuel compris entre 3 et 6 millions de véhicules)

### Carte d'exposition Ln

#### LEGENDE

Isophones en dB(A)



— limites de communes

Octobre 2013 Echelle 1/25 000°

DDTM / SPACÉS / PRN  
Sources : SCAN25  
BD CARTO




# Cartes de bruit stratégiques des infrastructures de transport routier du Morbihan

Routes départementales  
(trafic annuel compris entre 3 et 6 millions de véhicules)

Carte d'exposition Ln

## LEGENDE

Isophones en dB(A)



— limites de communes

Octobre 2013 Echelle 1/25 000<sup>e</sup>

DDTM / SPACÉS / PRN  
Sources : SCAN25  
BD CARTO





# Cartes de bruit stratégiques des infrastructures de transport routier du Morbihan

## Routes départementales (trafic annuel compris entre 3 et 6 millions de véhicules)

### Carte d'exposition Ln

### LEGENDE

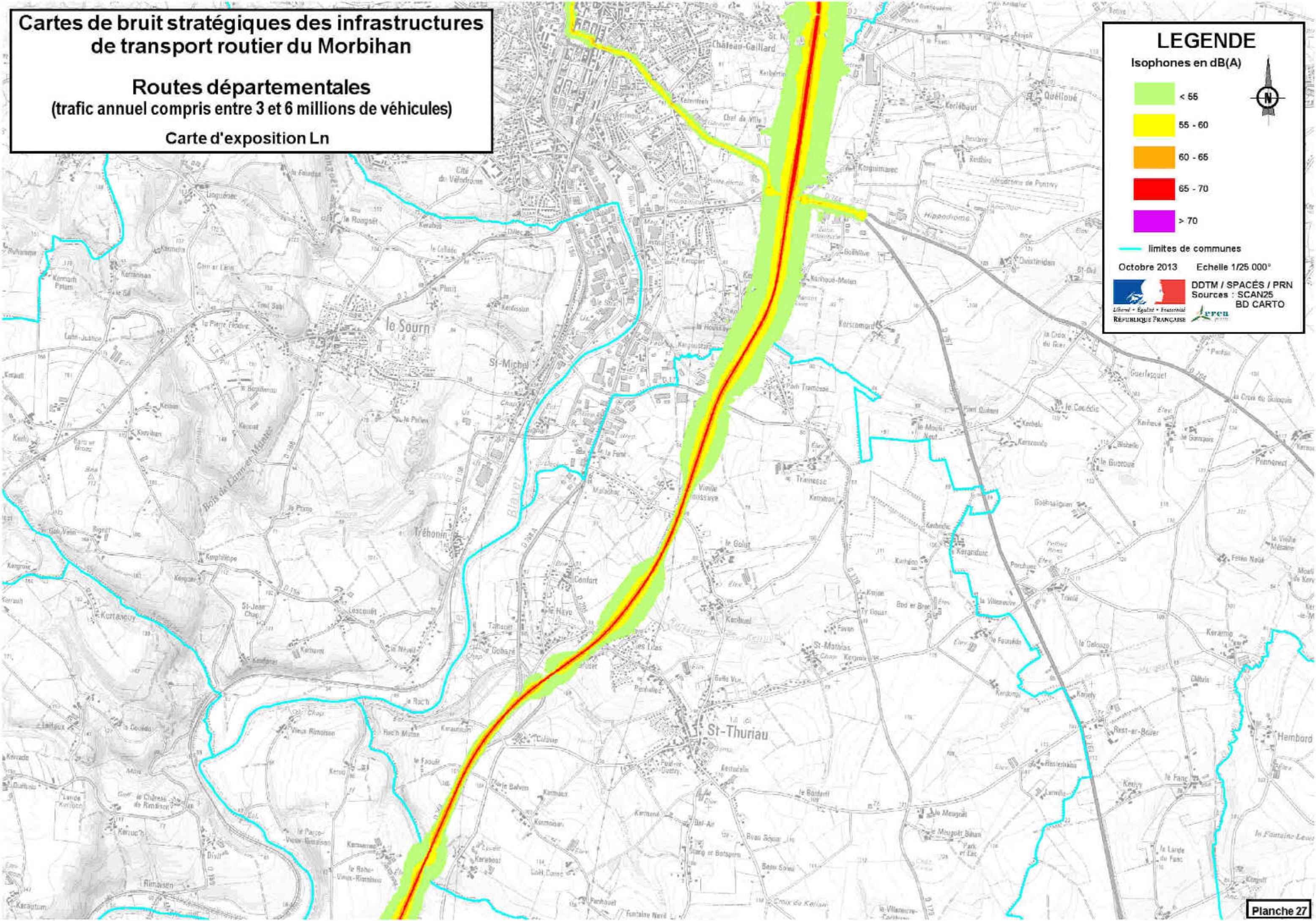
Isophones en dB(A)

- < 55
- 55 - 60
- 60 - 65
- 65 - 70
- > 70

— limites de communes

Octobre 2013 Echelle 1/25 000°

DDTM / SPACÉS / PRN  
Sources : SCAN25  
BD CARTO




# Cartes de bruit stratégiques des infrastructures de transport routier du Morbihan

Routes départementales  
(trafic annuel compris entre 3 et 6 millions de véhicules)

Carte d'exposition Ln

## LEGENDE

Isophones en dB(A)



— limites de communes

Octobre 2013 Echelle 1/25 000<sup>e</sup>

DDTM / SPACÉS / PRN  
Sources : SCAN25  
BD CARTO




# Cartes de bruit stratégiques des infrastructures de transport routier du Morbihan

Routes départementales  
(trafic annuel compris entre 3 et 6 millions de véhicules)

Carte d'exposition Ln

## LEGENDE

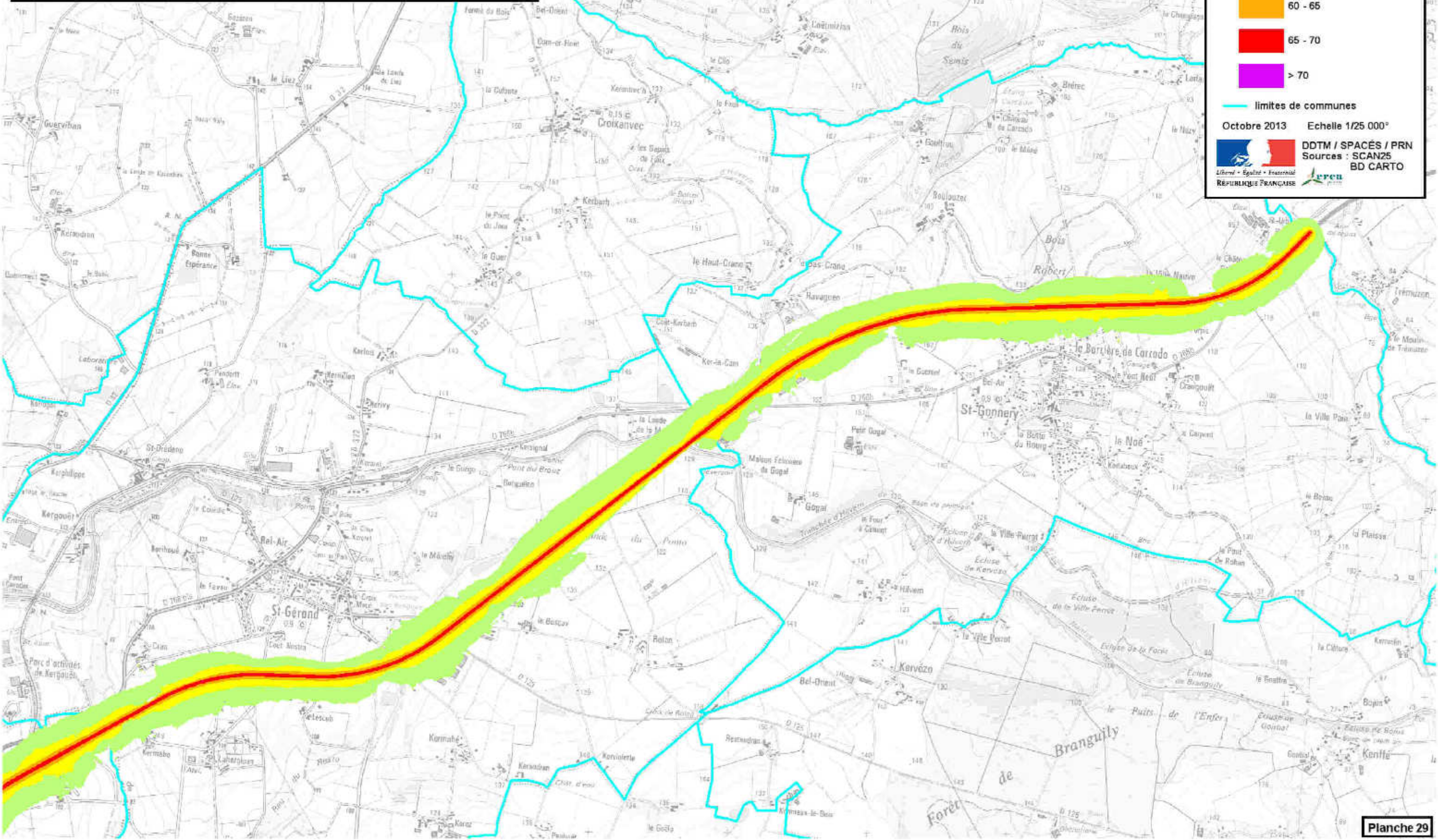
Isophones en dB(A)



— limites de communes

Octobre 2013 Echelle 1/25 000°

DDTM / SPACÉS / PRN  
Sources : SCAN25  
BD CARTO




# Cartes de bruit stratégiques des infrastructures de transport routier du Morbihan

Routes départementales  
(trafic annuel compris entre 3 et 6 millions de véhicules)

Carte d'exposition Ln

## LEGENDE

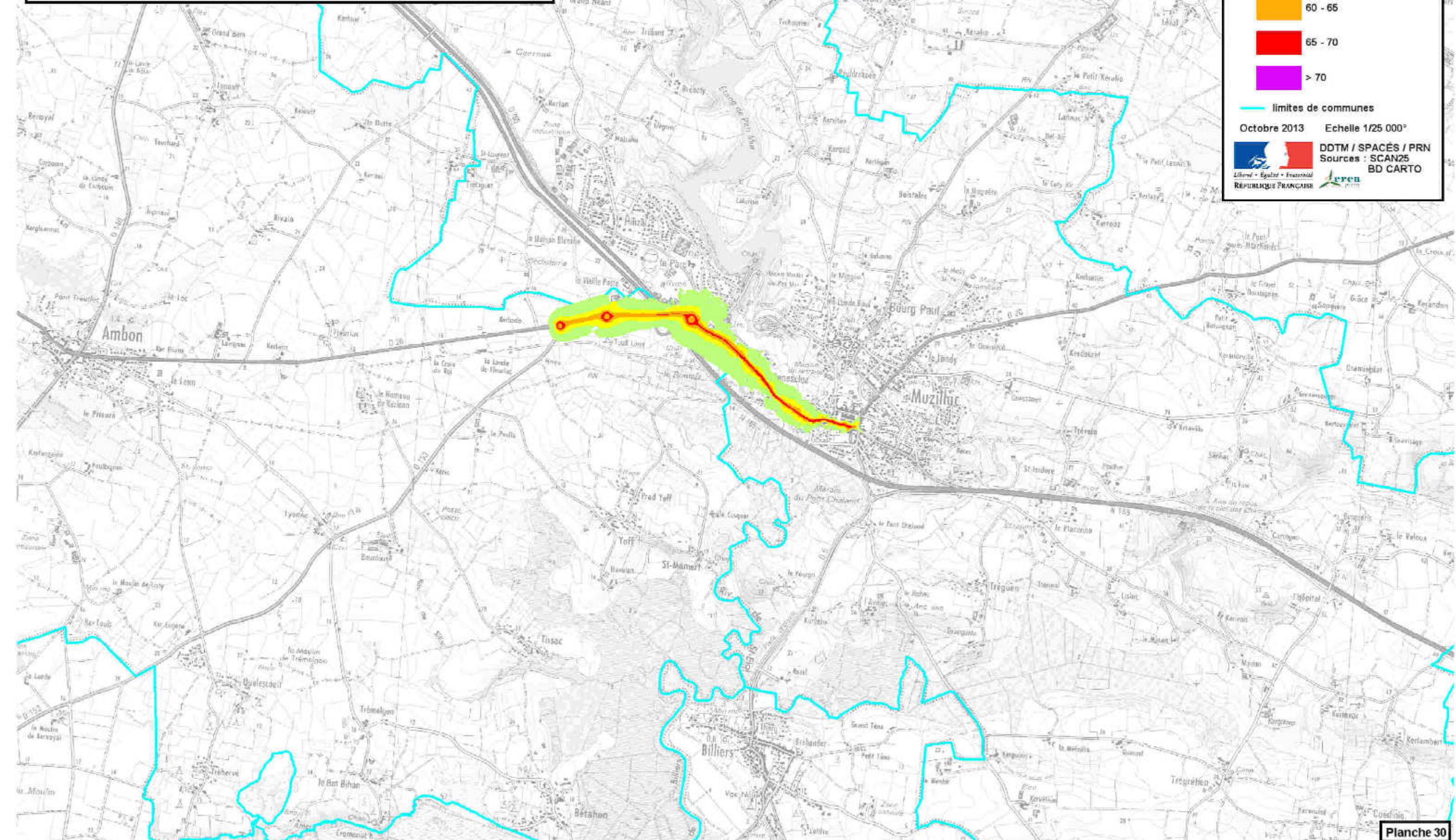
Isophones en dB(A)



— limites de communes

Octobre 2013 Echelle 1/25 000°

DDTM / SPACÉS / PRN  
Sources : SCAN25  
BD CARTO



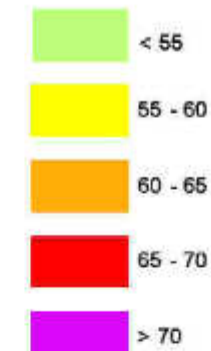
# Cartes de bruit stratégiques des infrastructures de transport routier du Morbihan

Routes départementales  
(trafic annuel compris entre 3 et 6 millions de véhicules)

Carte d'exposition Ln

## LEGENDE

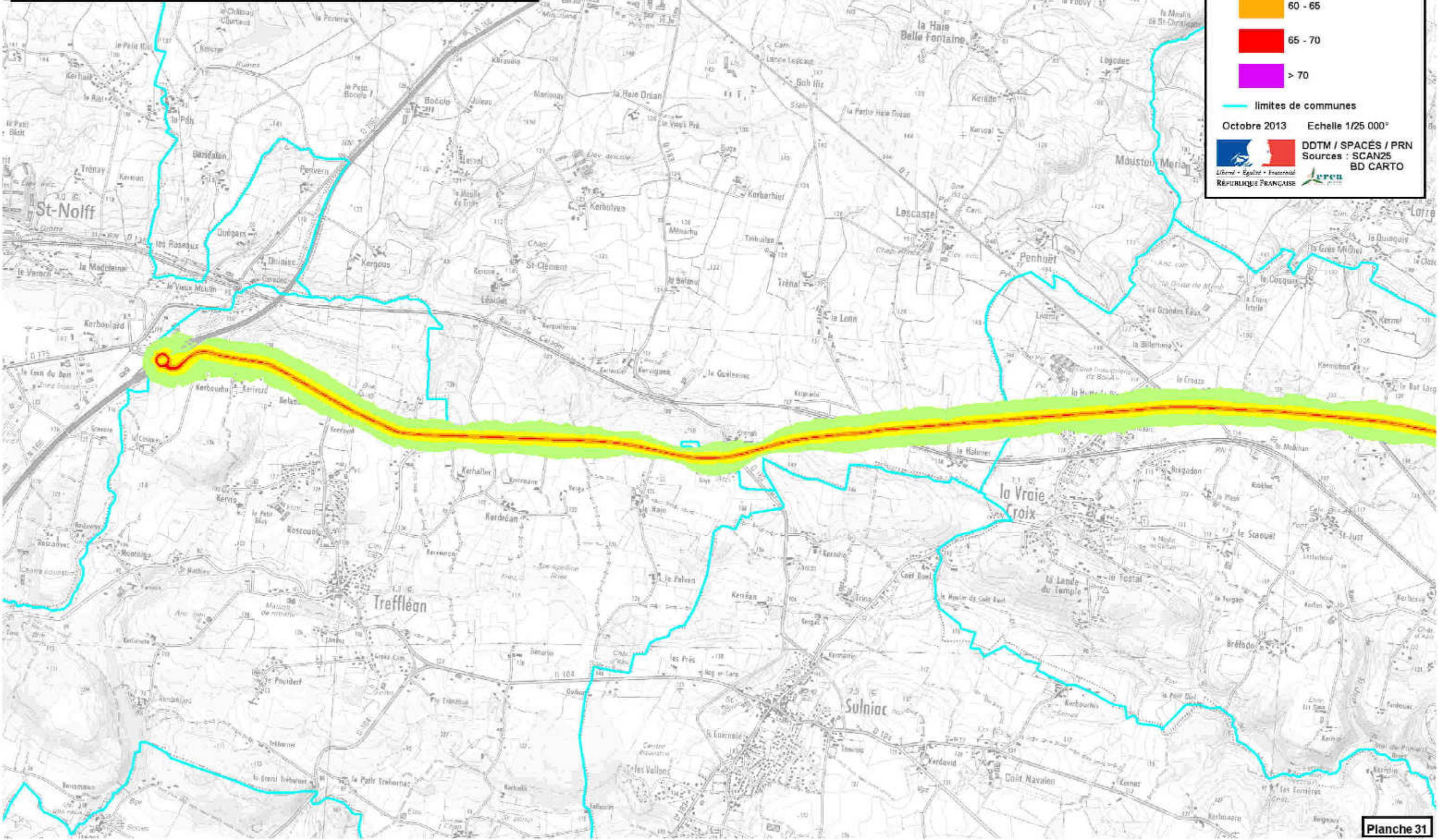
Isophones en dB(A)



— limites de communes

Octobre 2013 Echelle 1/25 000<sup>e</sup>

DDTM / SPACÉS / PRN  
Sources : SCAN25  
BD CARTO




# Cartes de bruit stratégiques des infrastructures de transport routier du Morbihan

Routes départementales  
(trafic annuel compris entre 3 et 6 millions de véhicules)

Carte d'exposition Ln

## LEGENDE

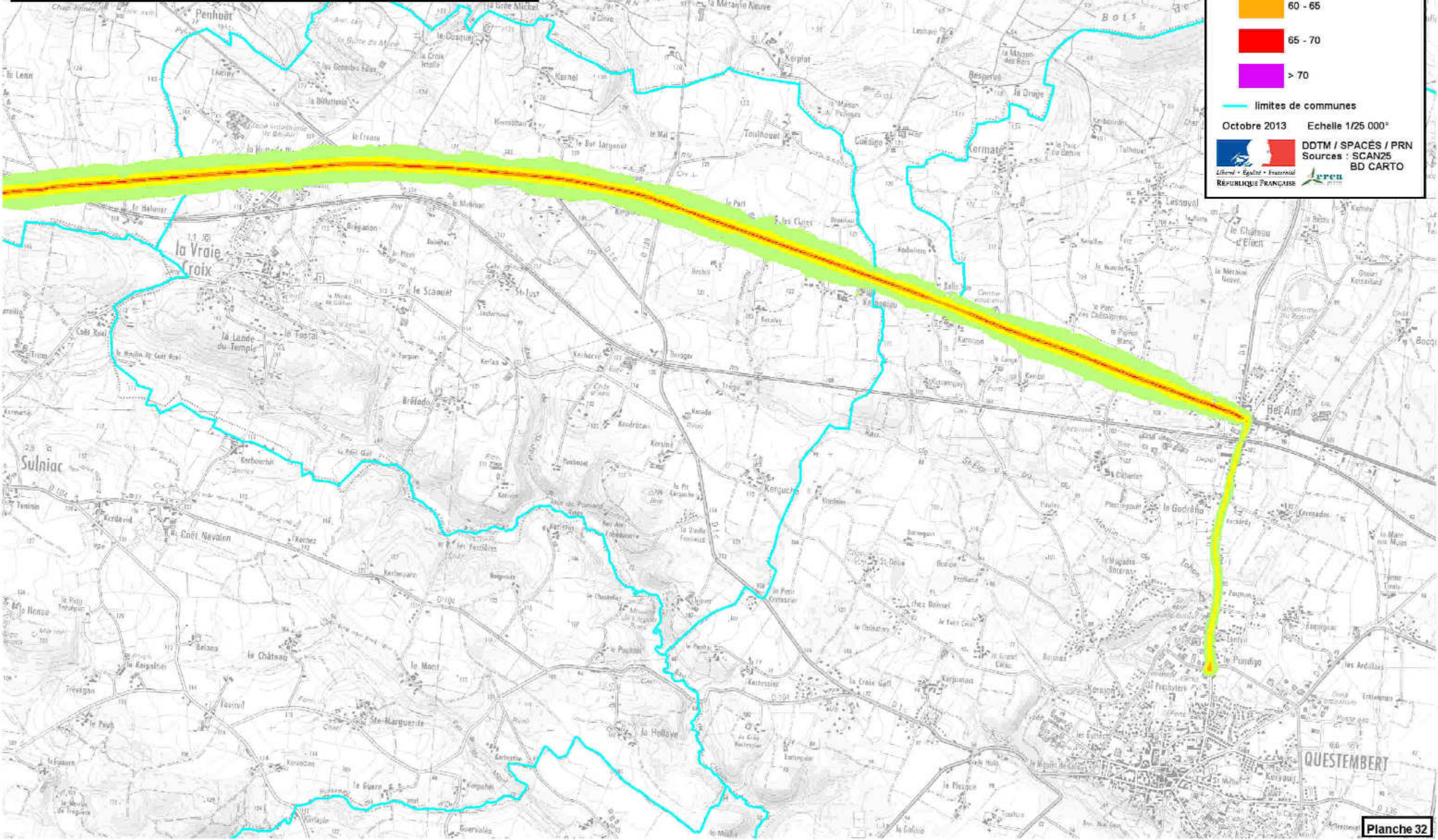
Isophones en dB(A)



— limites de communes

Octobre 2013 Echelle 1/25 000°

DDTM / SPACÉS / PRN  
Sources : SCAN25  
BD CARTO




# Cartes de bruit stratégiques des infrastructures de transport routier du Morbihan

## Routes départementales (trafic annuel compris entre 3 et 6 millions de véhicules)

### Carte d'exposition Ln

#### LEGENDE

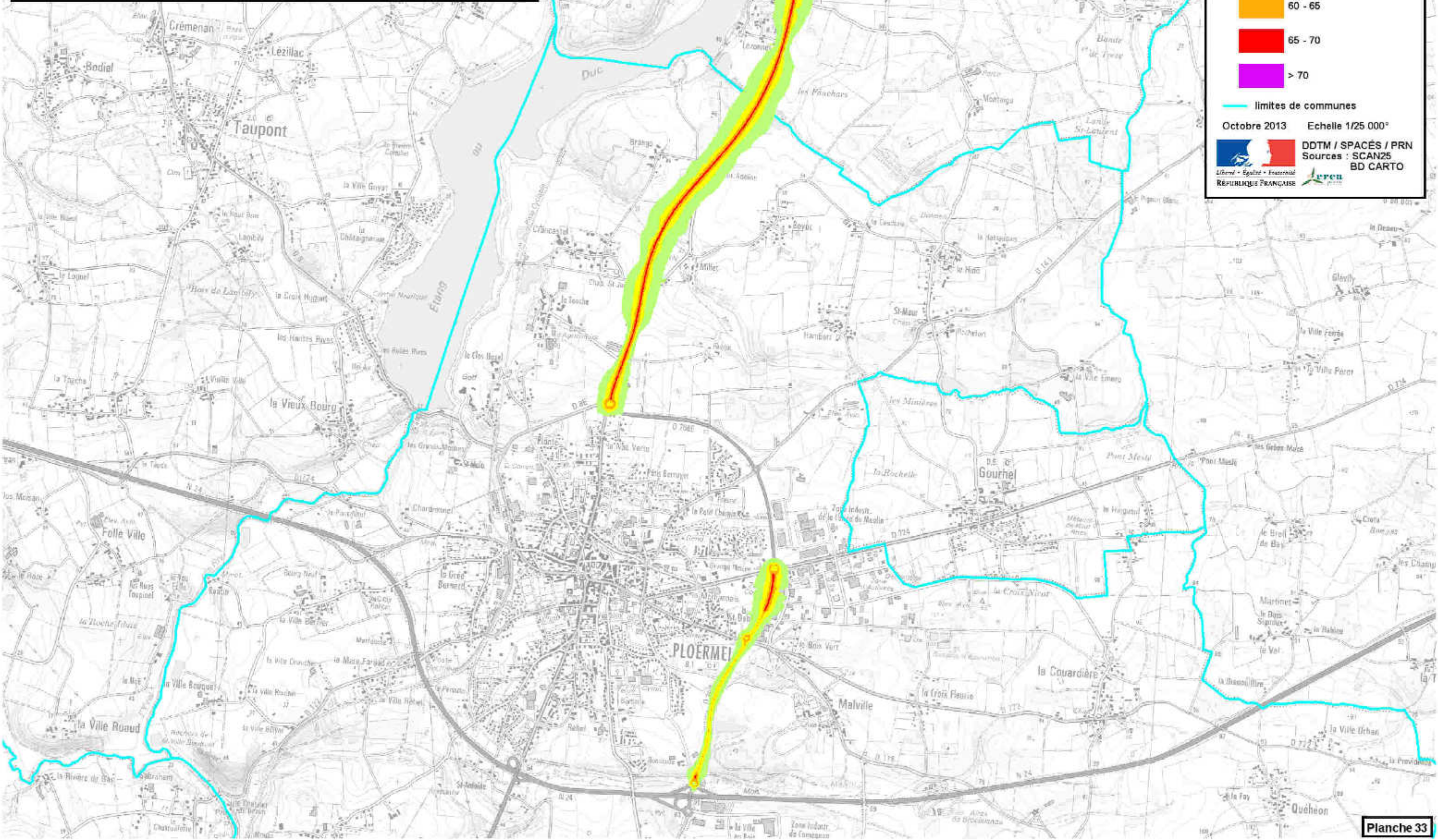
Isophones en dB(A)



— limites de communes

Octobre 2013 Echelle 1/25 000<sup>e</sup>

DDTM / SPACÉS / PRN  
Sources : SCAN25  
BD CARTO



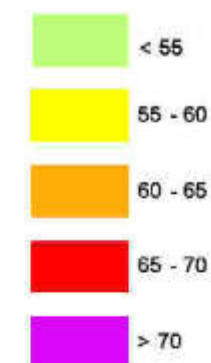
# Cartes de bruit stratégiques des infrastructures de transport routier du Morbihan

## Routes départementales (trafic annuel compris entre 3 et 6 millions de véhicules)

### Carte d'exposition Ln

#### LEGENDE

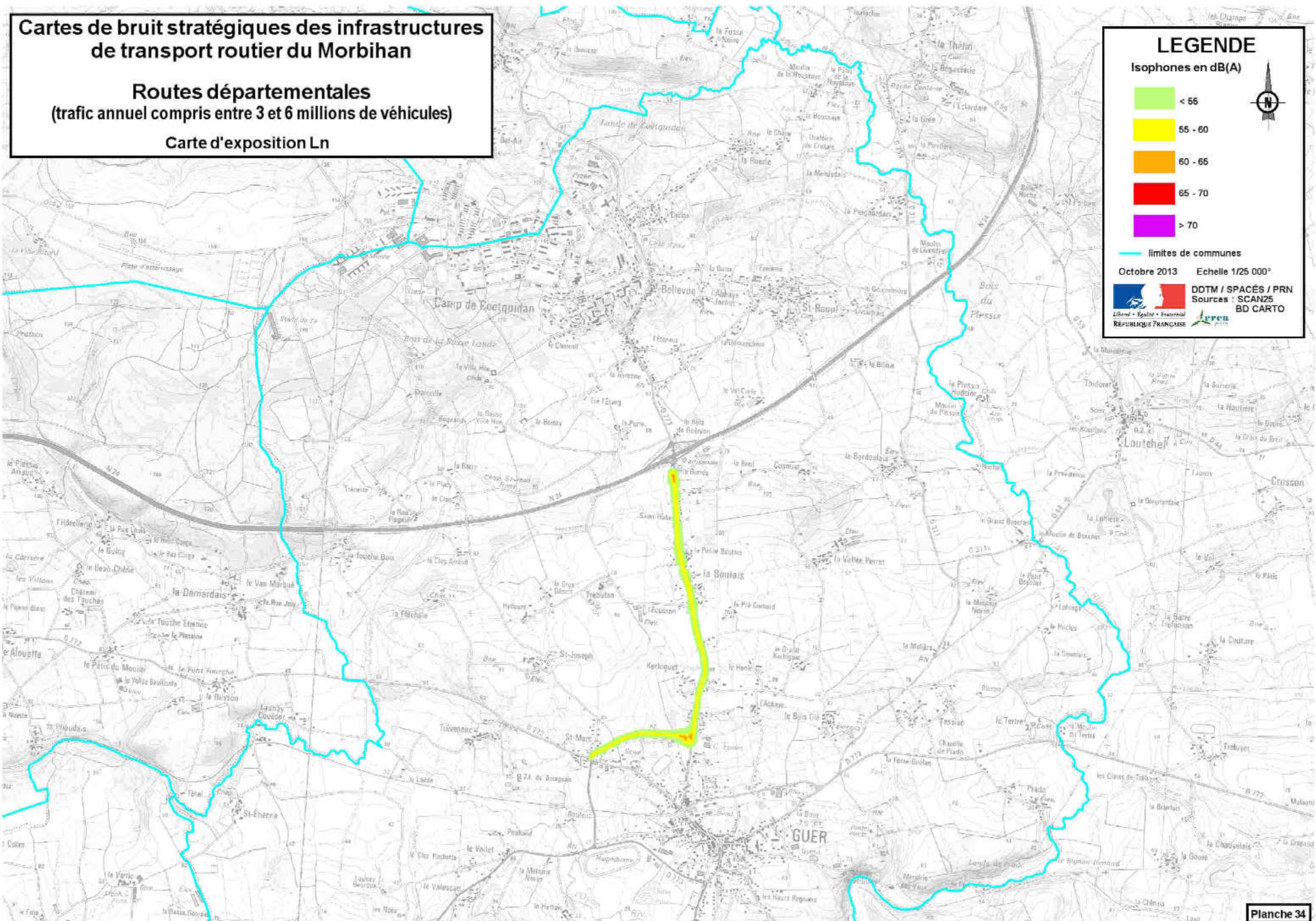
Isophones en dB(A)



— limites de communes

Octobre 2013 Echelle 1/25 000°

DDTM / SPACÉS / PRN  
Sources : SCAN25  
BD CARTO





**Cartes de bruit stratégiques des infrastructures de transport routier du Morbihan**  
**Routes départementales**  
**Carte des secteurs affectés par le bruit**  
**(classement sonore - arrêtés du 1er décembre 2003)**

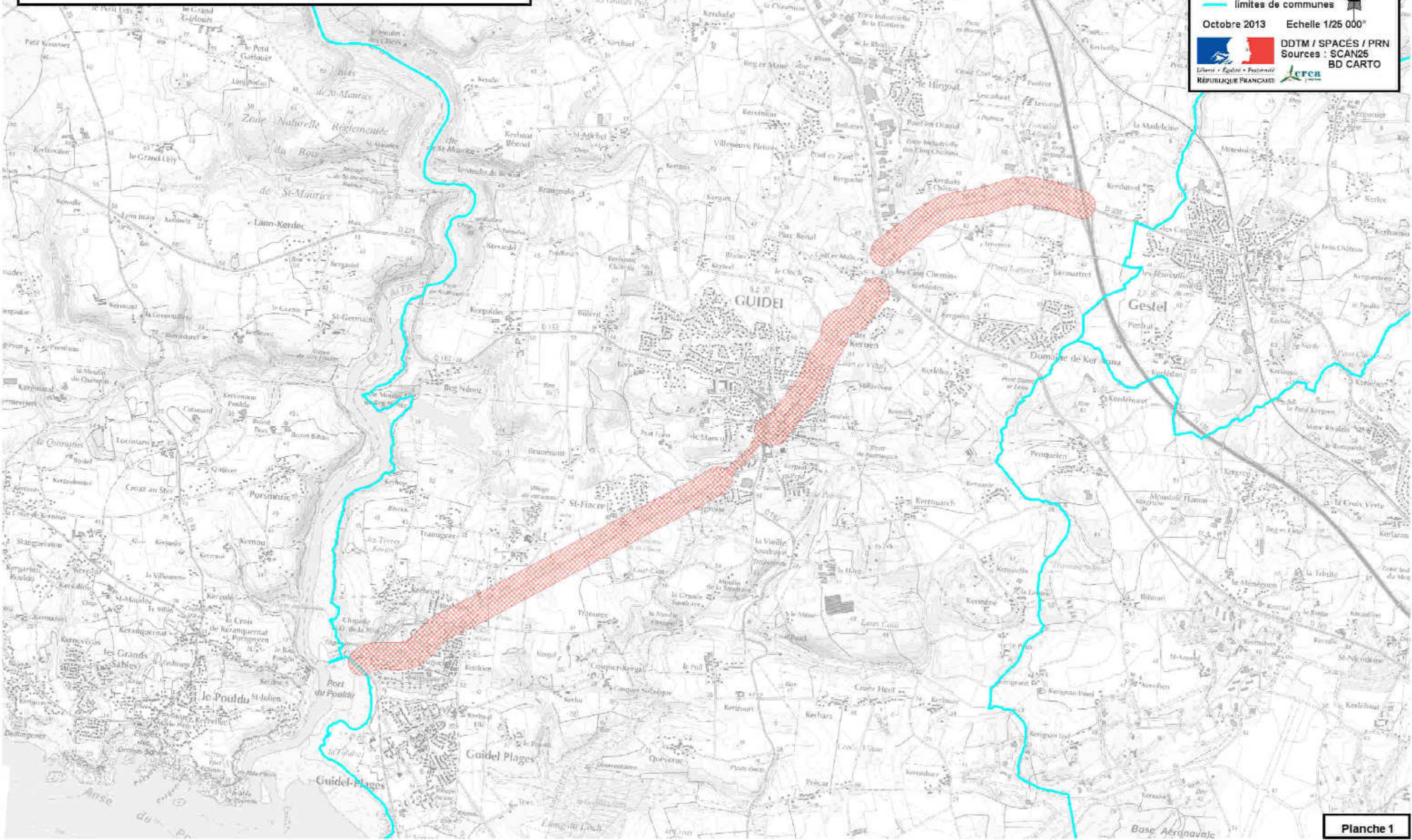
**LEGENDE**

 classement sonore

 limites de communes

Octobre 2013 Echelle 1/25 000°

 DDTM / SPACÉS / PRN  
Sources : SCAN25  
BD CARTO



**Cartes de bruit stratégiques des infrastructures de transport routier du Morbihan**  
**Routes départementales**  
**Carte des secteurs affectés par le bruit**  
(classement sonore - arrêtés du 1er décembre 2003)

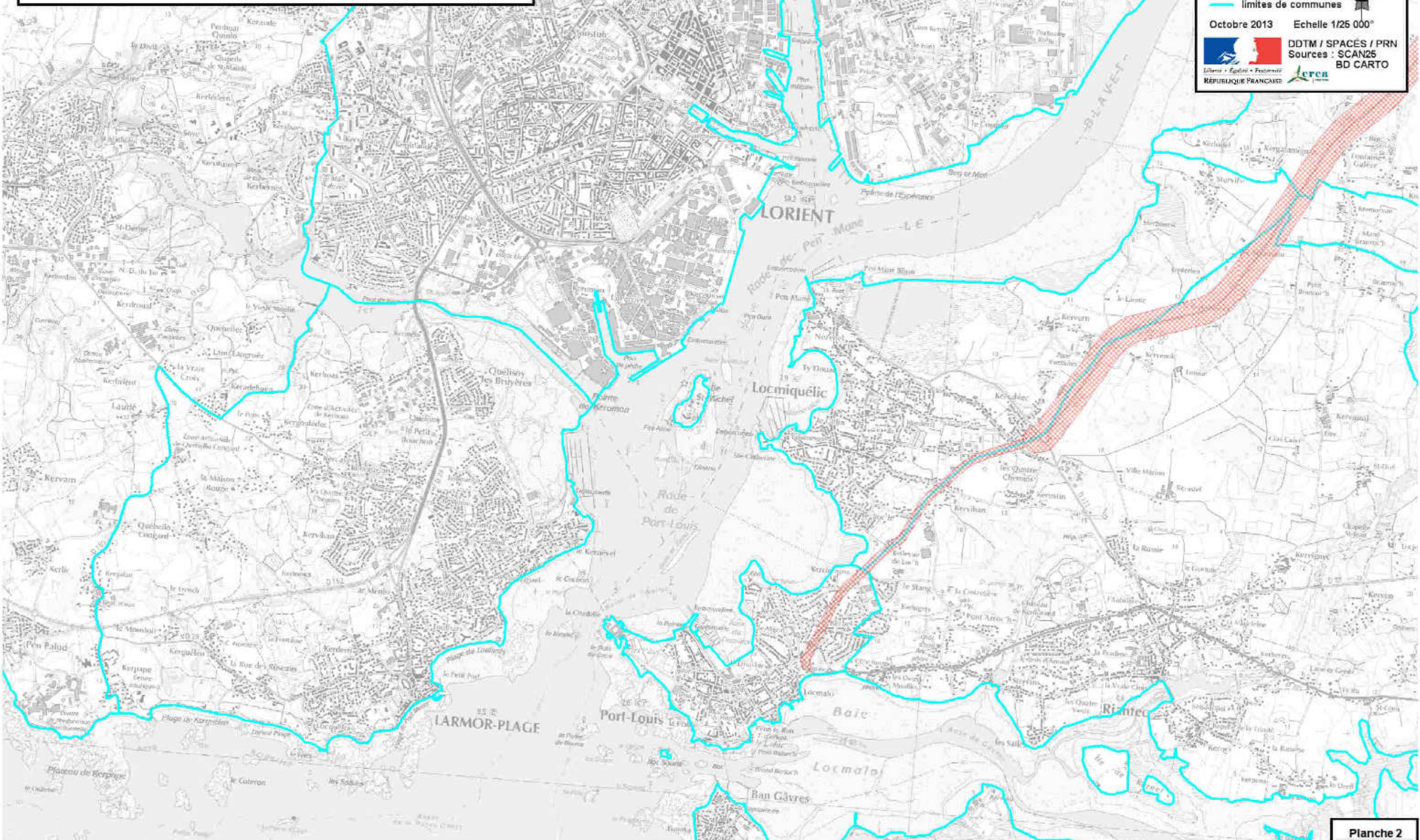
**LEGENDE**

 classement sonore

 limites de communes


Octobre 2013 Echelle 1/25 000°

 DDTM / SPAC25 / PRN  
Sources : SCAN25  
BD CARTO



**Cartes de bruit stratégiques des infrastructures  
de transport routier du Morbihan**  
**Routes départementales**  
**Carte des secteurs affectés par le bruit**  
(classement sonore - arrêtés du 1er décembre 2003)

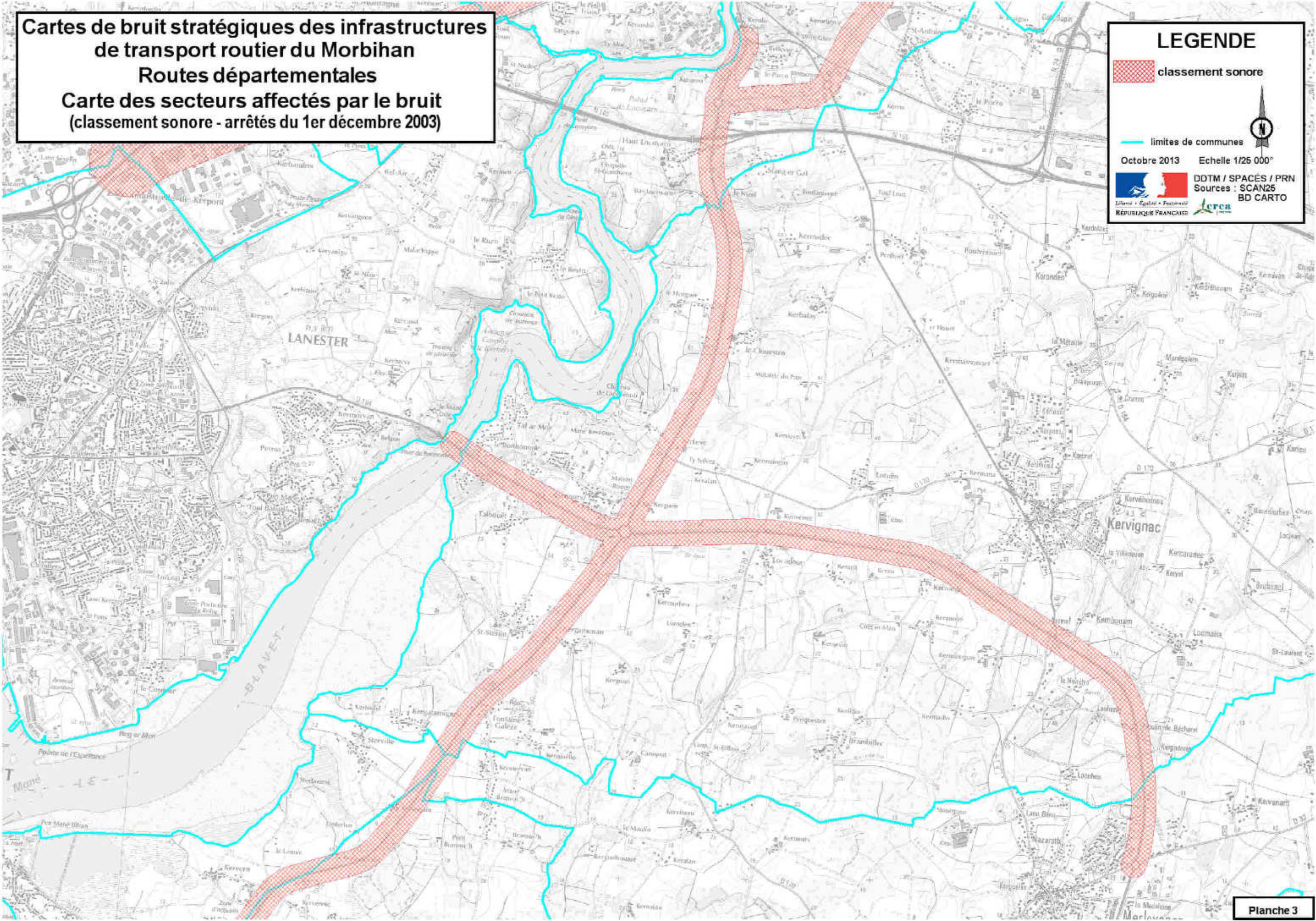
**LEGENDE**

 classement sonore

 limites de communes

Octobre 2013 Echelle 1/25 000°

 DDTM / SPACÉS / PRN  
Sources : SCAN25  
BD CARTO



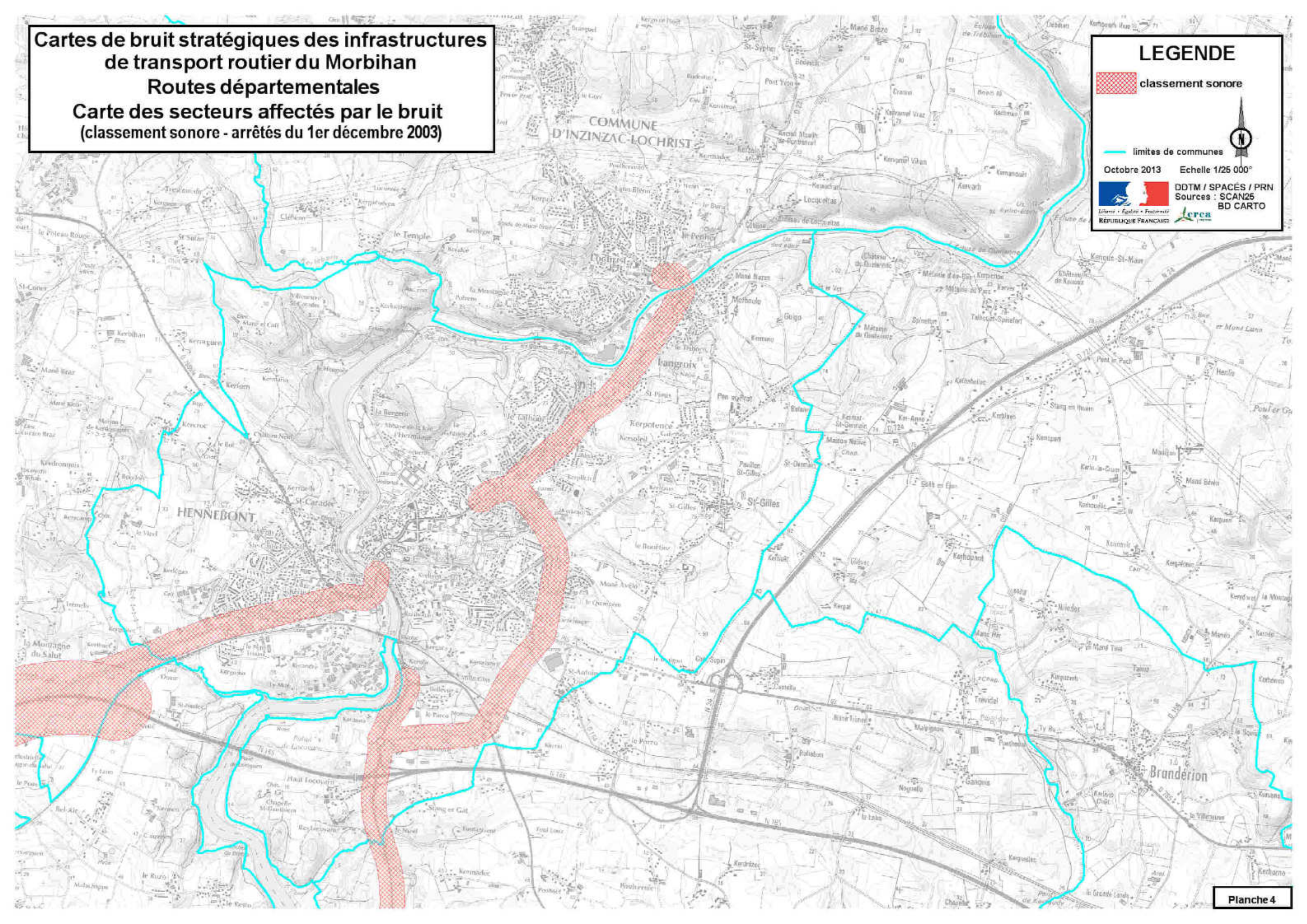
**Cartes de bruit stratégiques des infrastructures de transport routier du Morbihan**  
**Routes départementales**  
**Carte des secteurs affectés par le bruit**  
**(classement sonore - arrêtés du 1er décembre 2003)**

**LEGENDE**

-  classement sonore
-  limites de communes

Octobre 2013 Echelle 1/25 000°

 DDTM / SPACÉS / PRN  
Sources : SCAN25  
BD CARTO



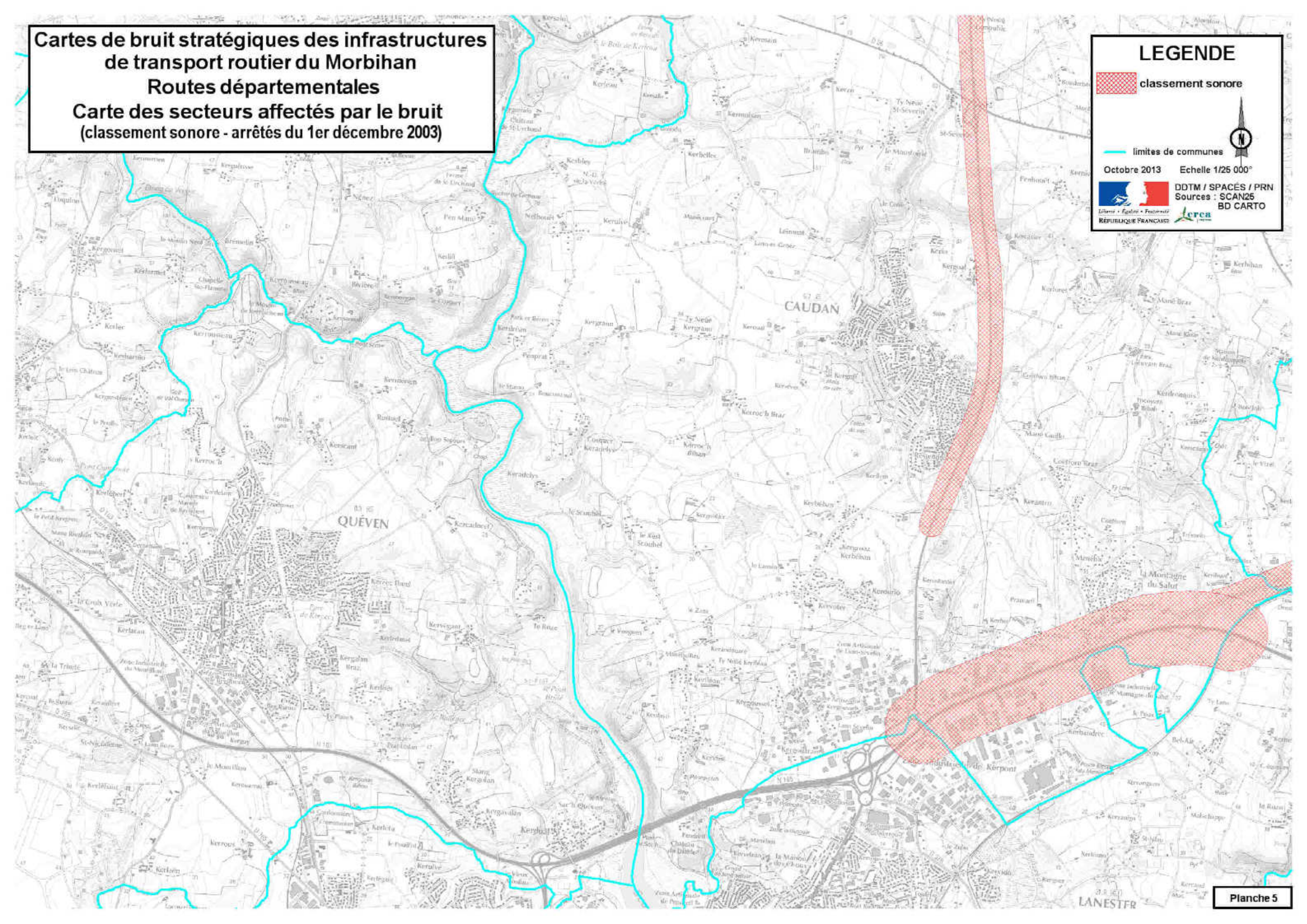
**Cartes de bruit stratégiques des infrastructures de transport routier du Morbihan**  
**Routes départementales**  
**Carte des secteurs affectés par le bruit**  
**(classement sonore - arrêtés du 1er décembre 2003)**

**LEGENDE**

-  classement sonore
-  limites de communes

Octobre 2013 Echelle 1/25 000°

 DDTM / SPACÉS / PRN  
Sources : SCAN25  
BD CARTO



**Cartes de bruit stratégiques des infrastructures de transport routier du Morbihan**  
**Routes départementales**  
**Carte des secteurs affectés par le bruit**  
(classement sonore - arrêtés du 1er décembre 2003)

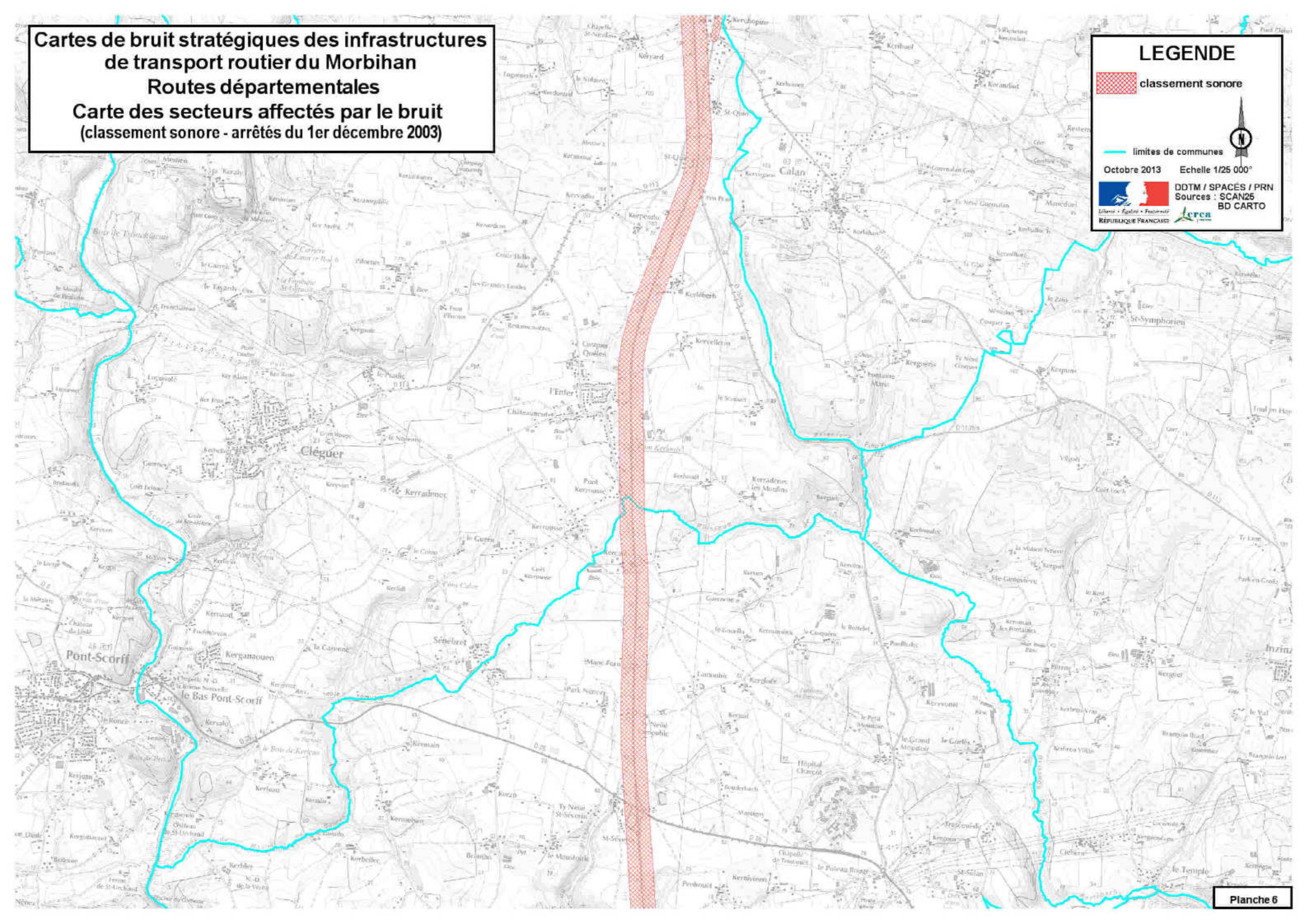
**LEGENDE**

 classement sonore

 limites de communes

Octobre 2013 Echelle 1/25 000°

 DDTM / SPACÉS / PRN  
Sources : SCAN25  
BD CARTO



**Cartes de bruit stratégiques des infrastructures de transport routier du Morbihan**  
**Routes départementales**  
**Carte des secteurs affectés par le bruit**  
(classement sonore - arrêtés du 1er décembre 2003)

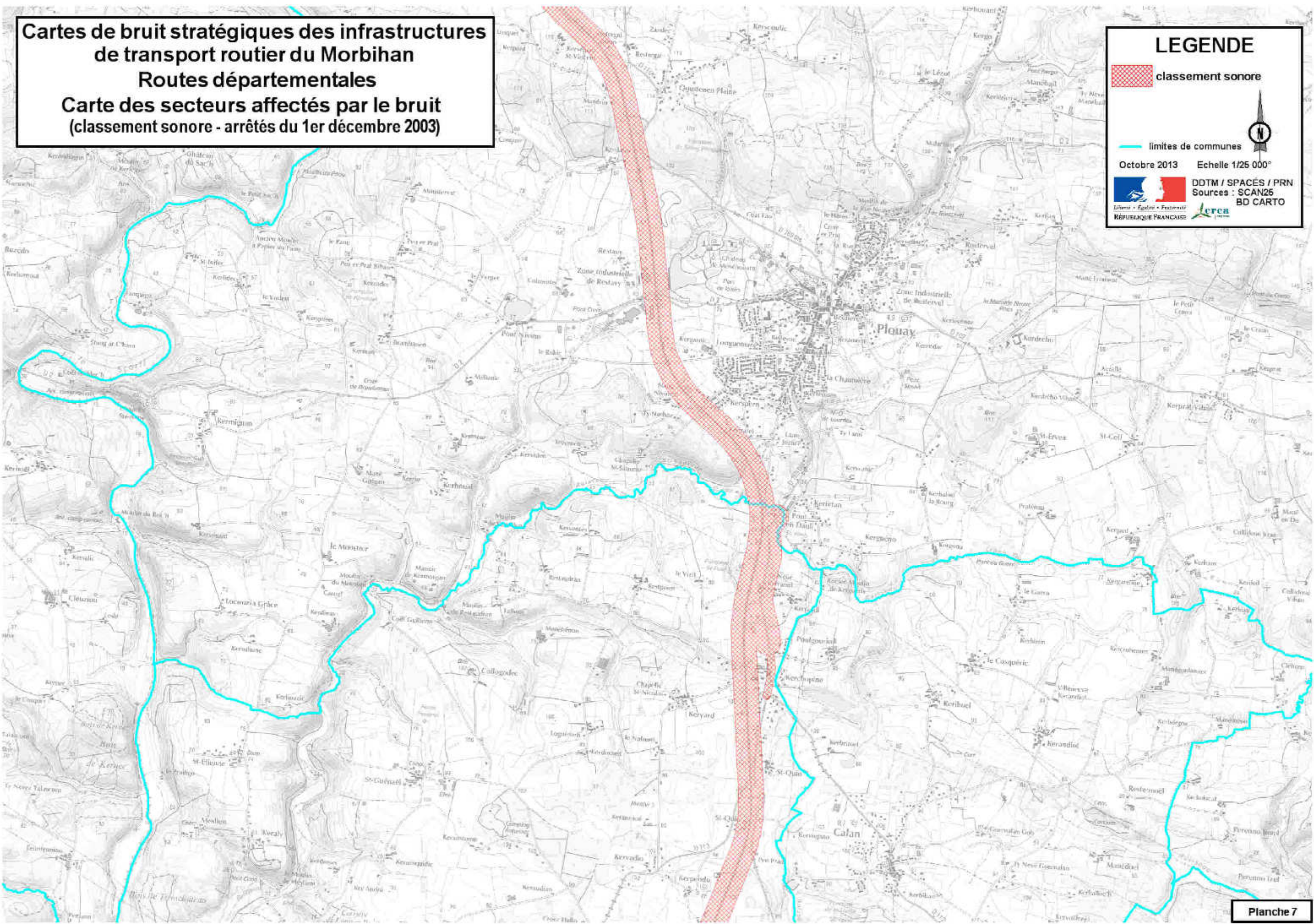
**LEGENDE**

 classement sonore

 limites de communes

Octobre 2013 Echelle 1/25 000°

 DDTM / SPACÉS / PRN  
Sources : SCAN25  
BD CARTO



**Cartes de bruit stratégiques des infrastructures  
de transport routier du Morbihan**  
**Routes départementales**  
**Carte des secteurs affectés par le bruit**  
(classement sonore - arrêtés du 1er décembre 2003)

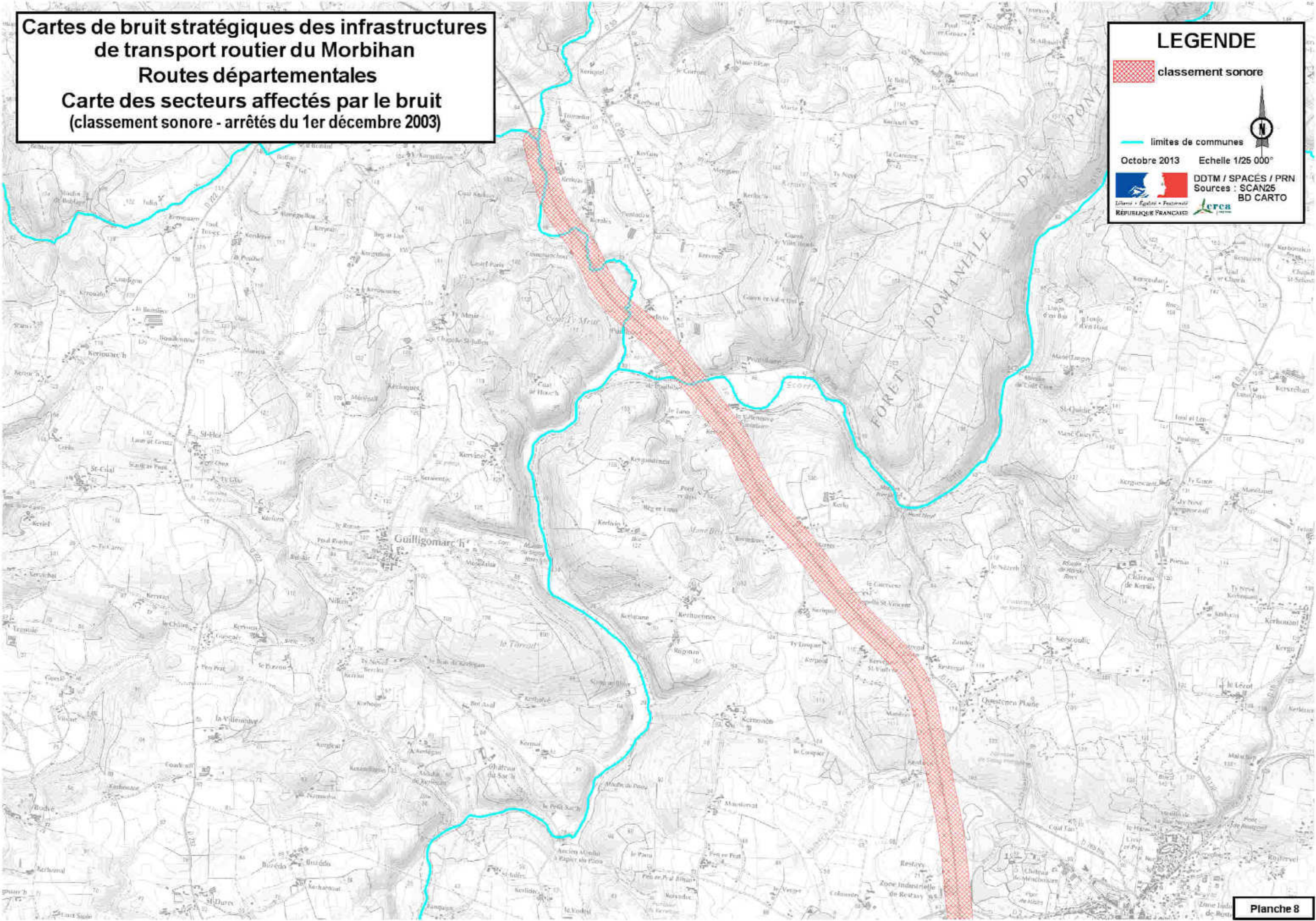
**LEGENDE**

 classement sonore

 limites de communes

Octobre 2013 Echelle 1/25 000°

 DDTM / SPACÉS / PRN  
Sources : SCAN25  
BD CARTO





**Cartes de bruit stratégiques des infrastructures  
de transport routier du Morbihan**  
**Routes départementales**  
**Carte des secteurs affectés par le bruit**  
(classement sonore - arrêtés du 1er décembre 2003)

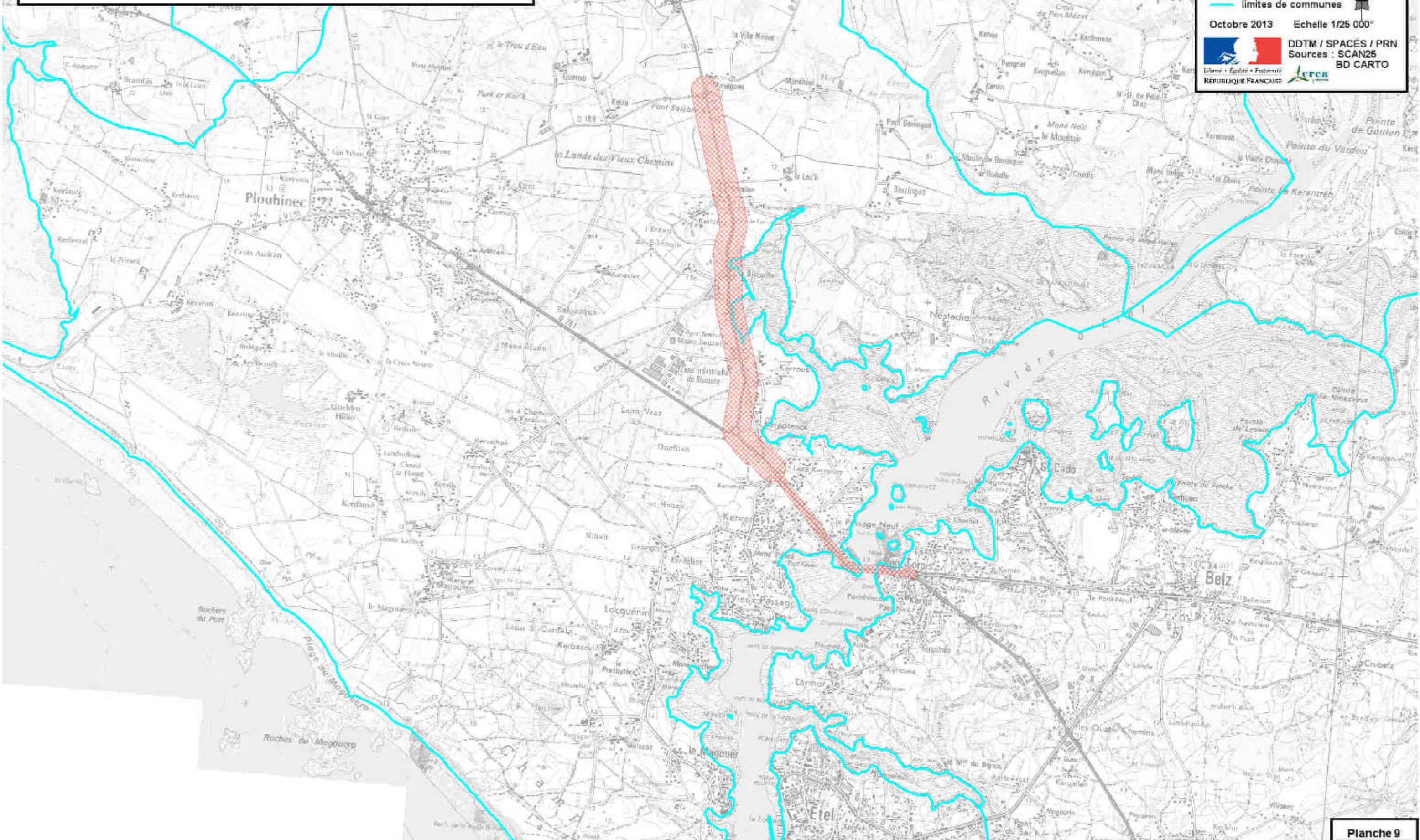
**LEGENDE**

 classement sonore

 limites de communes


Octobre 2013 Echelle 1/25 000°

 DDTM / SPACÉS / PRN  
Sources : SCAN25  
BD CARTO



**Cartes de bruit stratégiques des infrastructures  
de transport routier du Morbihan**  
**Routes départementales**  
**Carte des secteurs affectés par le bruit**  
(classement sonore - arrêtés du 1er décembre 2003)

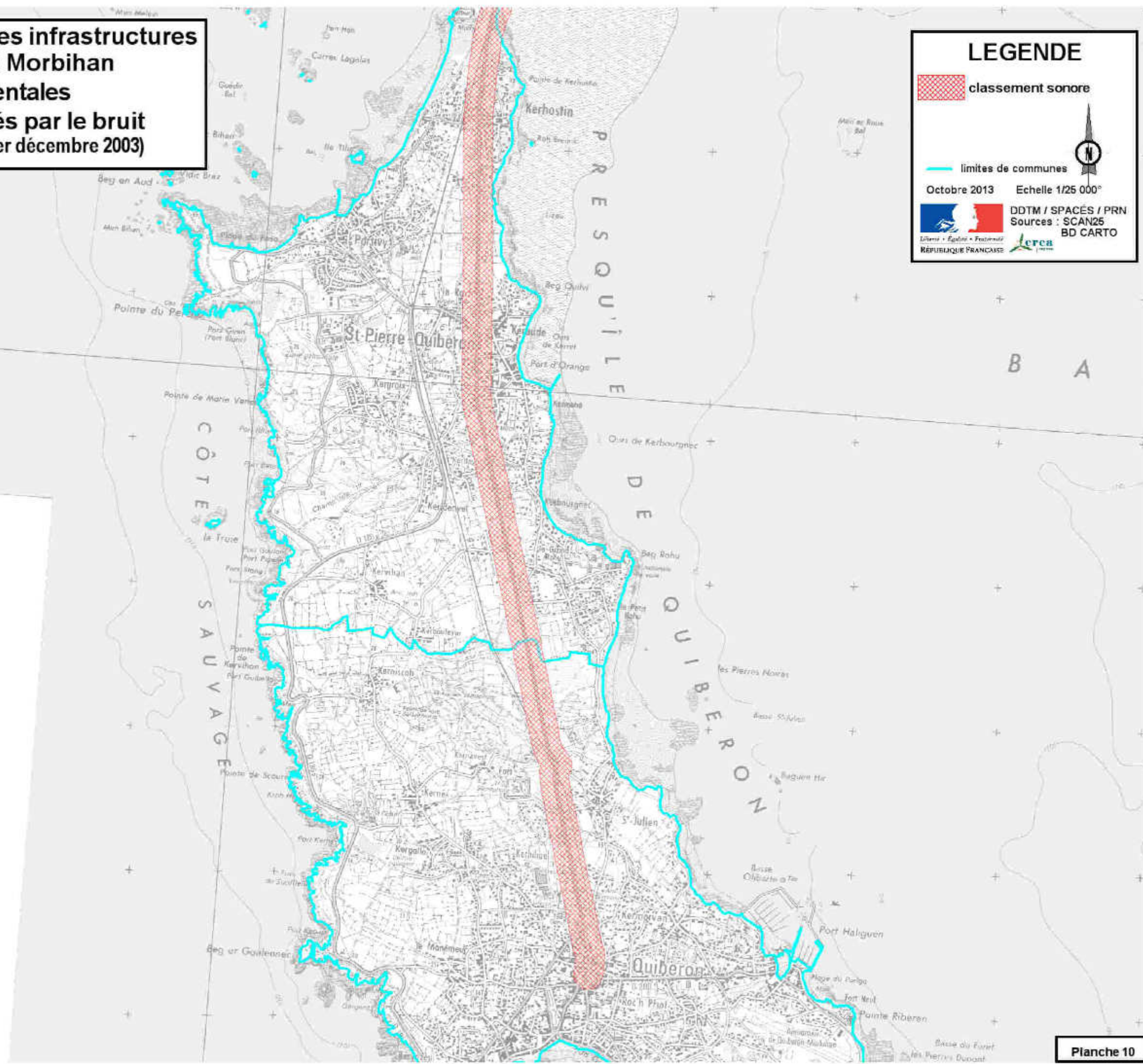
**LEGENDE**

 classement sonore

 limites de communes


Octobre 2013 Echelle 1/25 000°

 DDTM / SPACÉS / PRN  
Sources : SCAN25  
BD CARTO



**Cartes de bruit stratégiques des infrastructures  
de transport routier du Morbihan**  
**Routes départementales**  
**Carte des secteurs affectés par le bruit**  
(classement sonore - arrêtés du 1er décembre 2003)

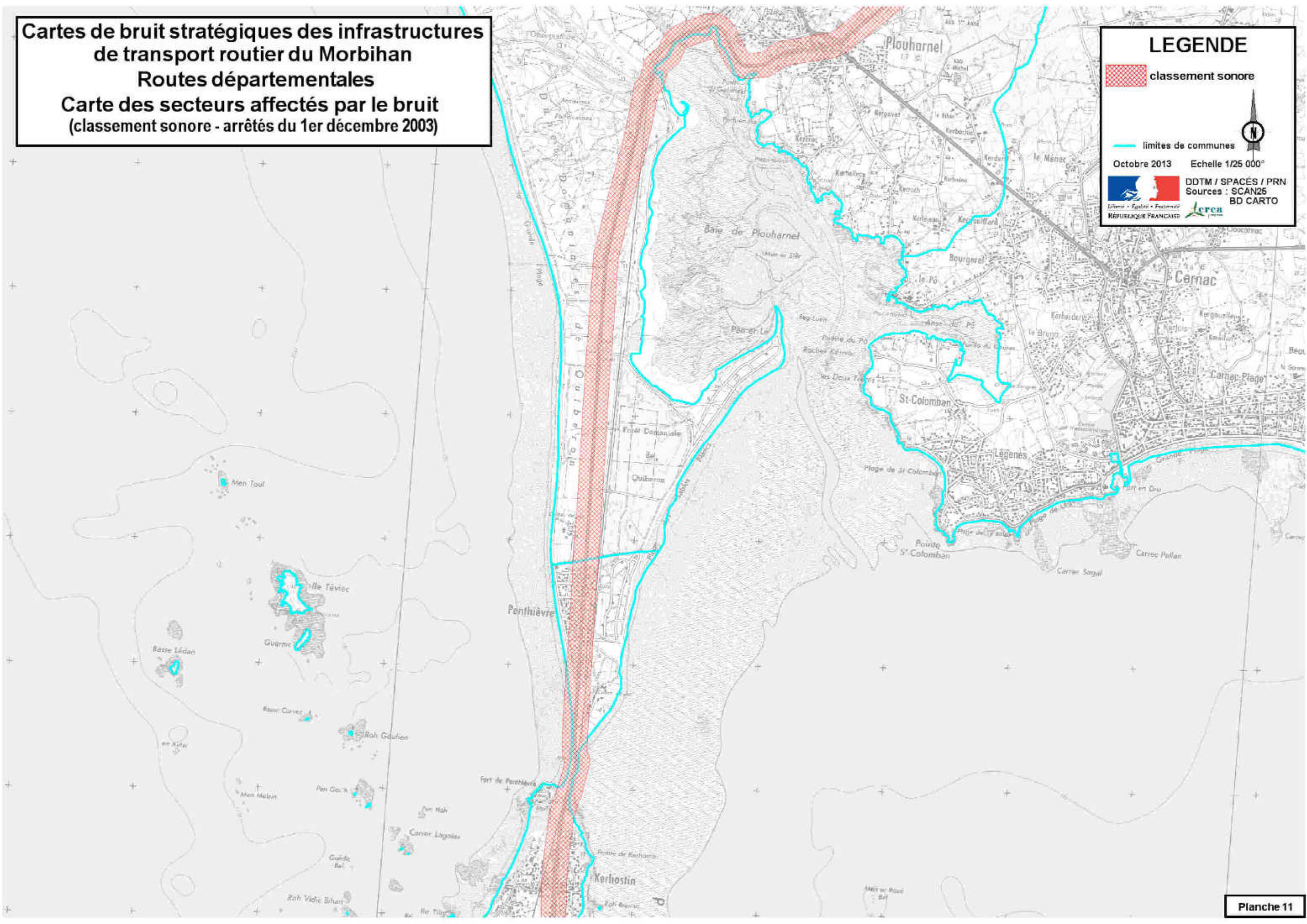
**LEGENDE**

 classement sonore

 limites de communes


Octobre 2013 Echelle 1/25 000°


 DDTM / SPACÉS / PRN  
Sources : SCAN25  
BD CARTO



**Cartes de bruit stratégiques des infrastructures  
de transport routier du Morbihan**  
**Routes départementales**  
**Carte des secteurs affectés par le bruit**  
(classement sonore - arrêtés du 1er décembre 2003)

**LEGENDE**

 classement sonore

 limites de communes

Octobre 2013 Echelle 1/25 000°

 DDTM / SPACÉS / PRN  
Sources : SCAN25  
BD CARTO

**Cartes de bruit stratégiques des infrastructures de transport routier du Morbihan**  
**Routes départementales**  
**Carte des secteurs affectés par le bruit**  
**(classement sonore - arrêtés du 1er décembre 2003)**

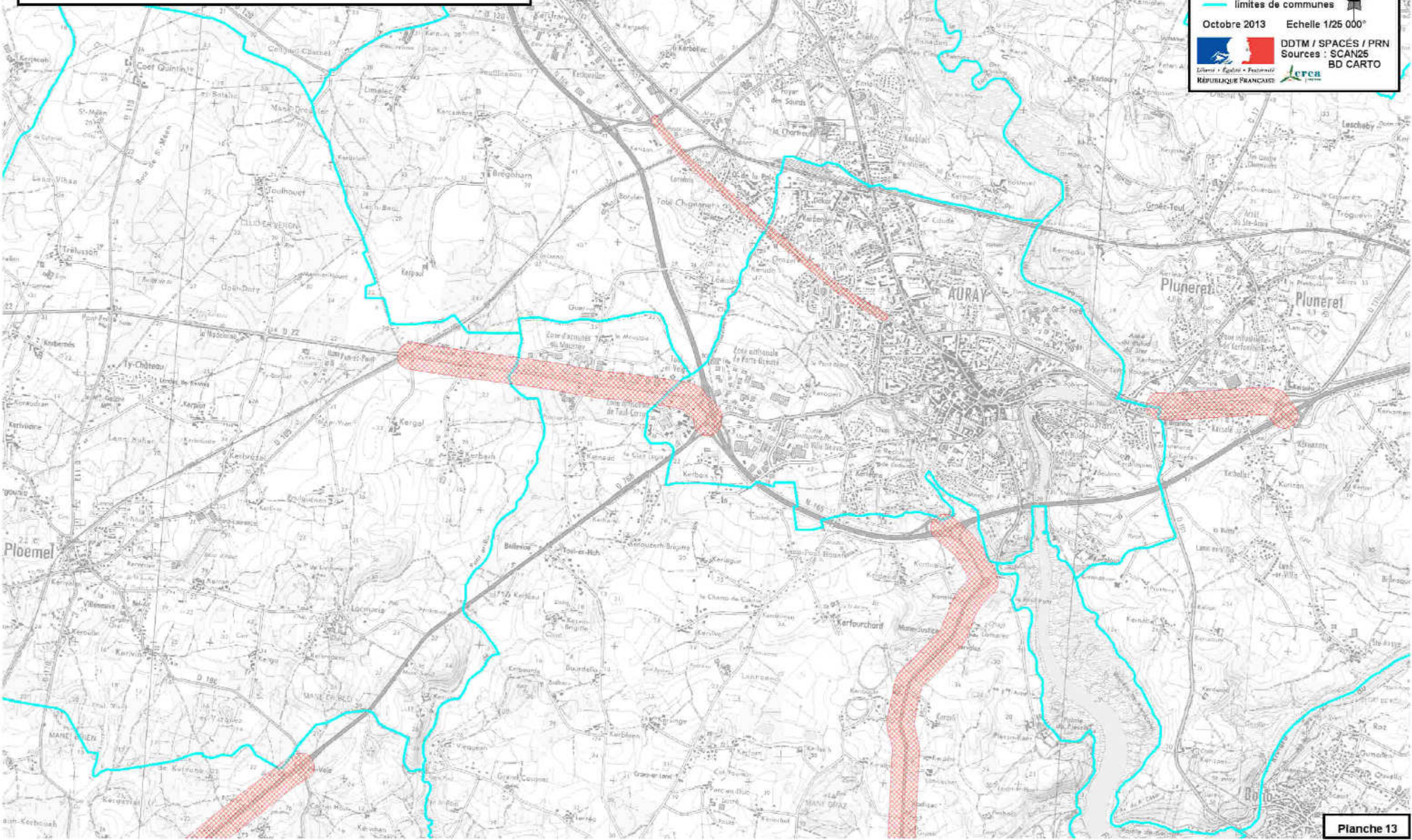
**LEGENDE**

-  classement sonore
-  limites de communes

Octobre 2013    Echelle 1/25 000°


  DDTM / SPACÉS / PRN  
Sources : SCAN25  
BD CARTO


 Lerca



**Cartes de bruit stratégiques des infrastructures de transport routier du Morbihan**  
**Routes départementales**  
**Carte des secteurs affectés par le bruit**  
**(classement sonore - arrêtés du 1er décembre 2003)**

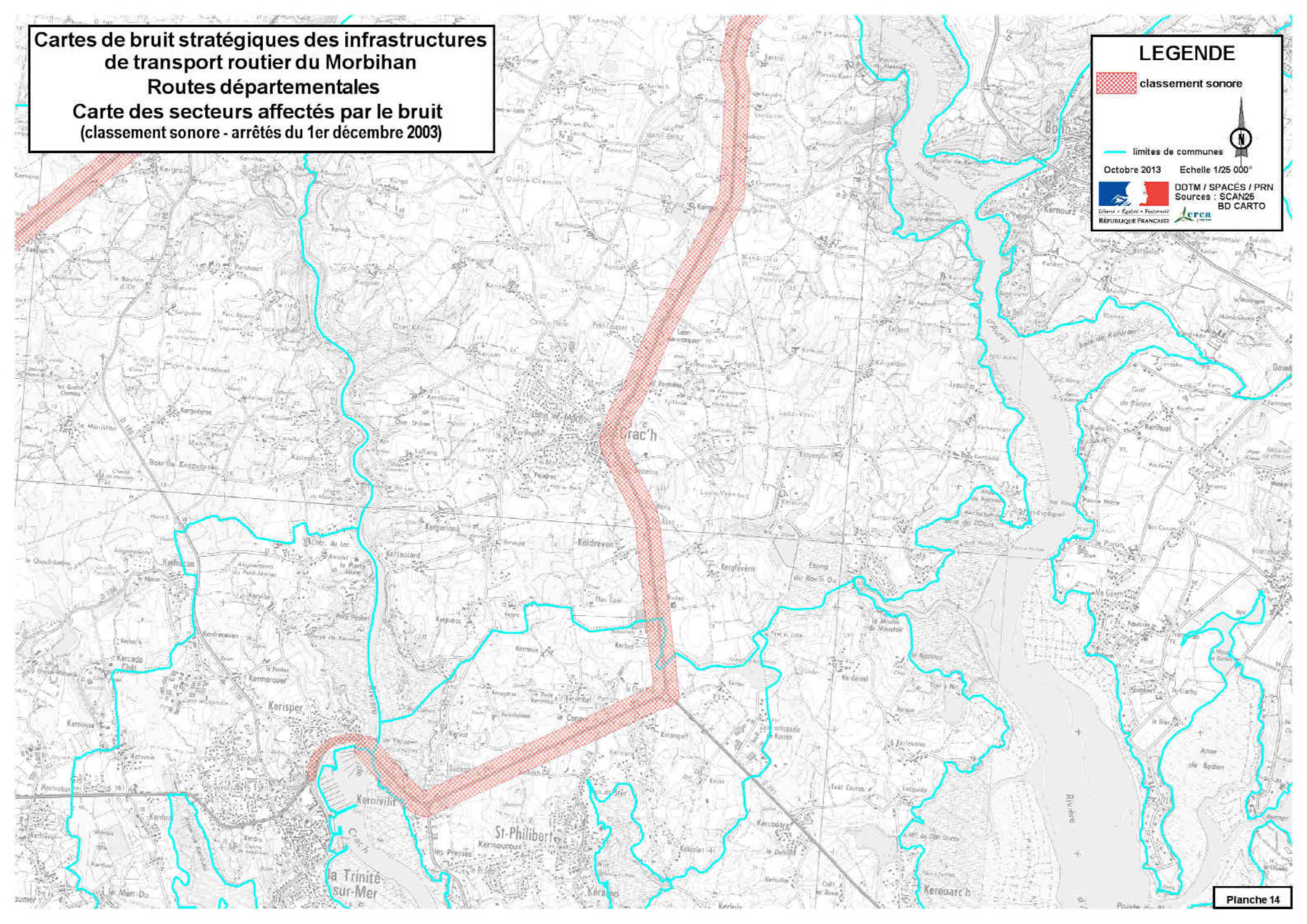
**LEGENDE**

 classement sonore

 limites de communes

Octobre 2013 Echelle 1/25 000°

  
DDTM / SPACÉS / PRN  
Sources : SCAN25  
BD CARTO



**Cartes de bruit stratégiques des infrastructures de transport routier du Morbihan**  
**Routes départementales**  
**Carte des secteurs affectés par le bruit**  
(classement sonore - arrêtés du 1er décembre 2003)

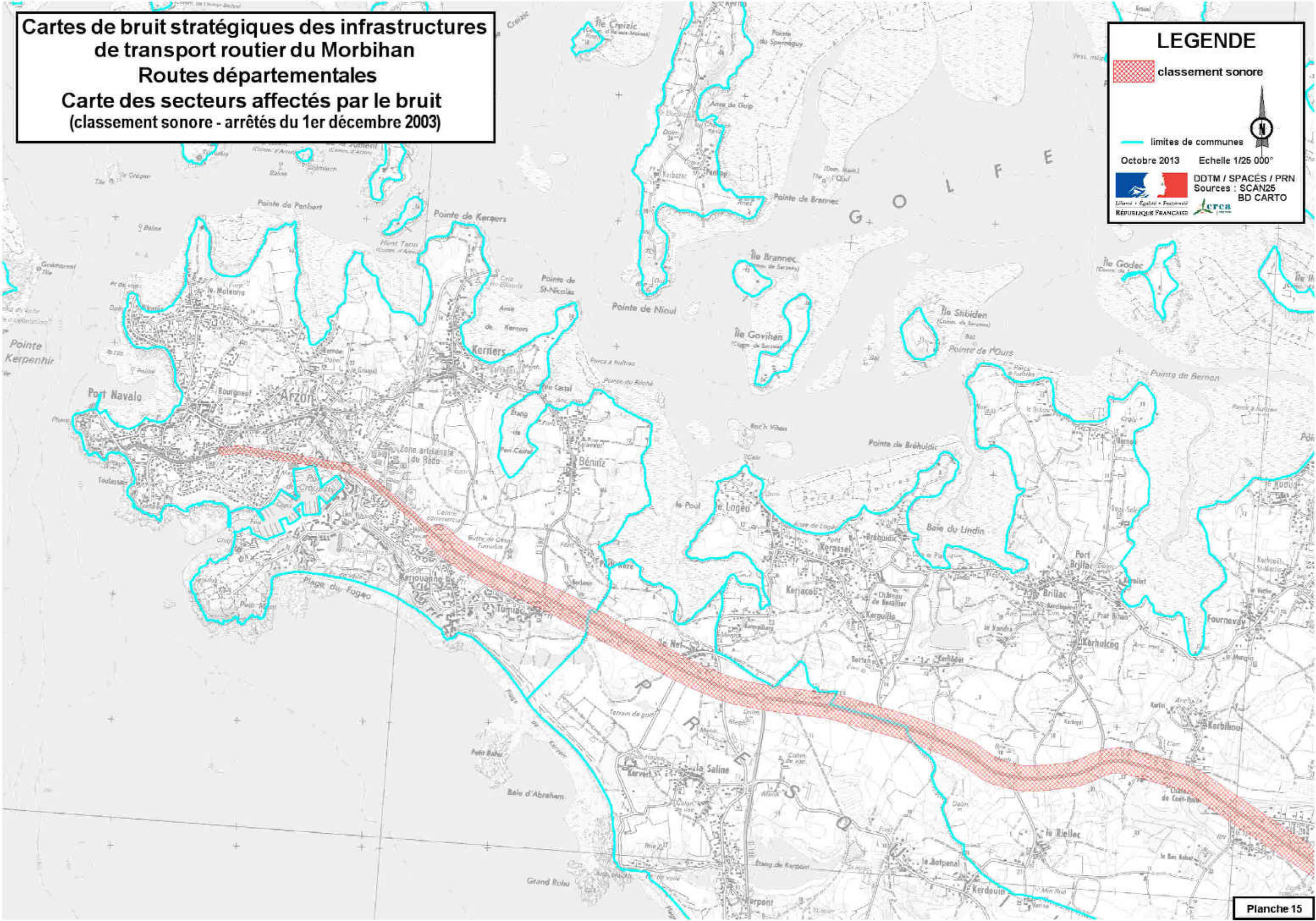
**LEGENDE**

 classement sonore

 limites de communes

Octobre 2013 Echelle 1/25 000°





**Cartes de bruit stratégiques des infrastructures de transport routier du Morbihan**  
**Routes départementales**  
**Carte des secteurs affectés par le bruit**  
(classement sonore - arrêtés du 1er décembre 2003)

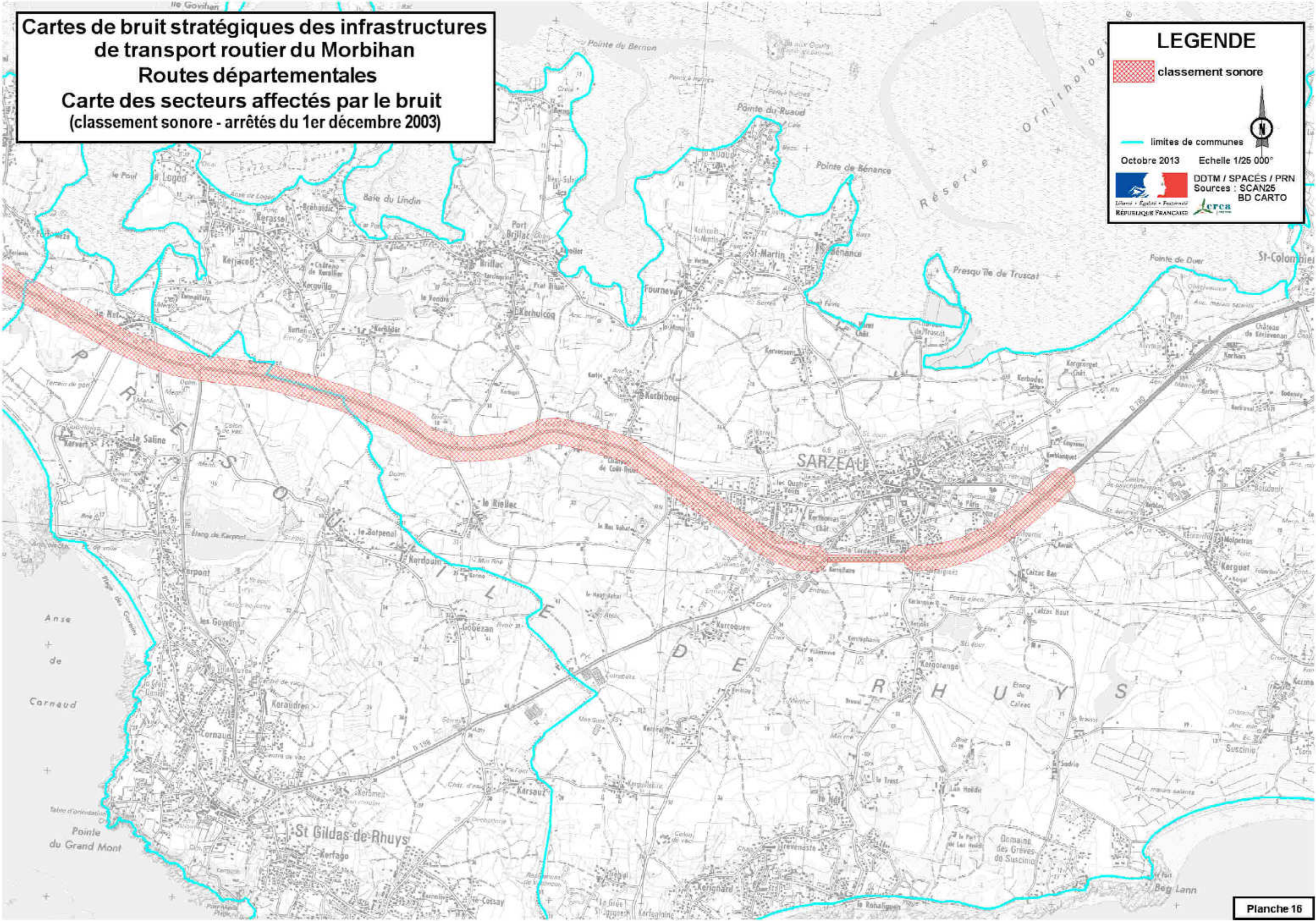
**LEGENDE**

 classement sonore

 limites de communes

Octobre 2013 Echelle 1/25 000°

 DDTM / SPACÉS / PRN  
Sources : SCAN25  
BD CARTO





**Cartes de bruit stratégiques des infrastructures de transport routier du Morbihan**  
**Routes départementales**  
**Carte des secteurs affectés par le bruit**  
(classement sonore - arrêtés du 1er décembre 2003)

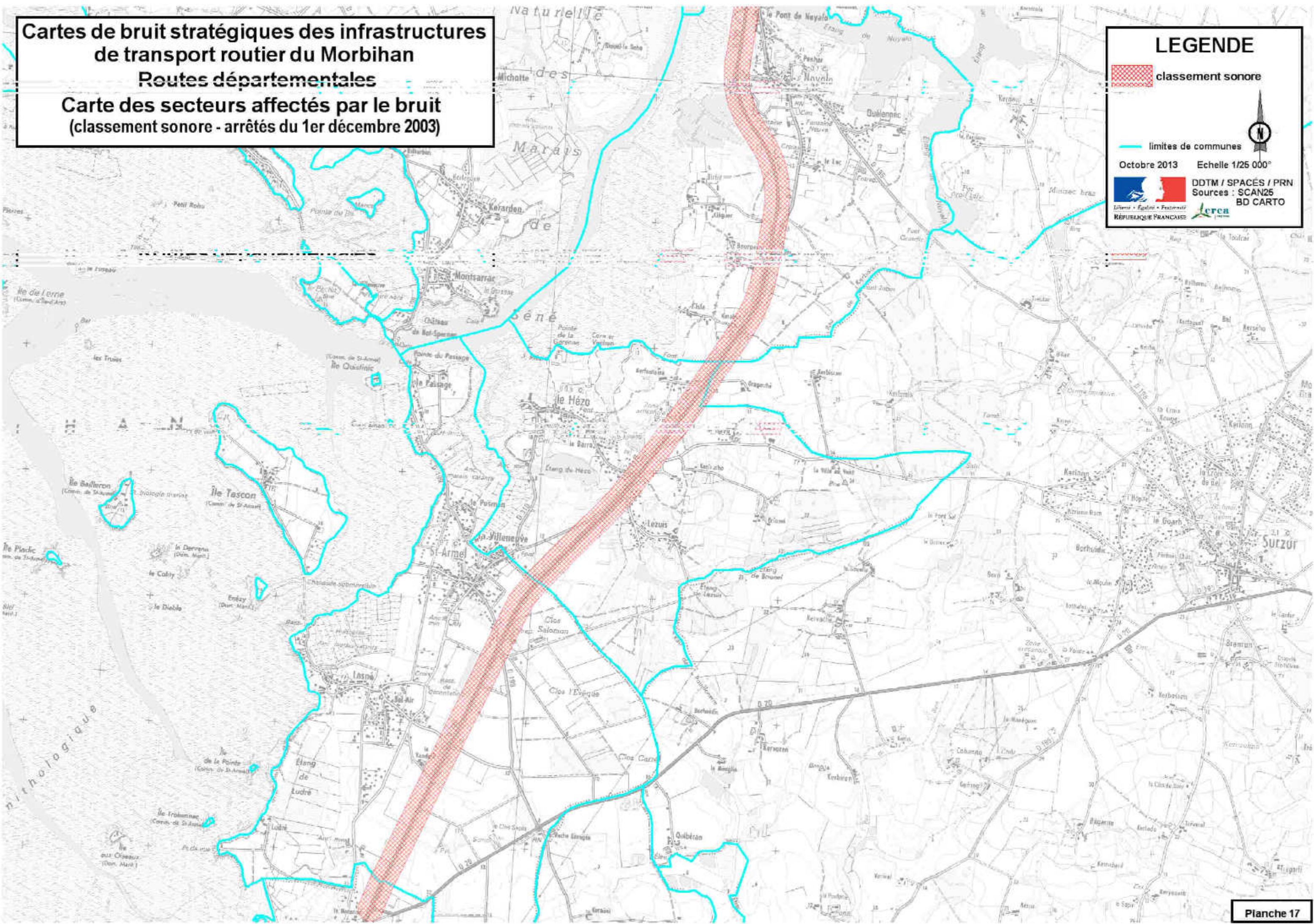
**LEGENDE**

 classement sonore

 limites de communes

Octobre 2013 Echelle 1/25 000°

 DDTM / SPACÉS / PRN  
Sources : SCAN25  
BD CARTO



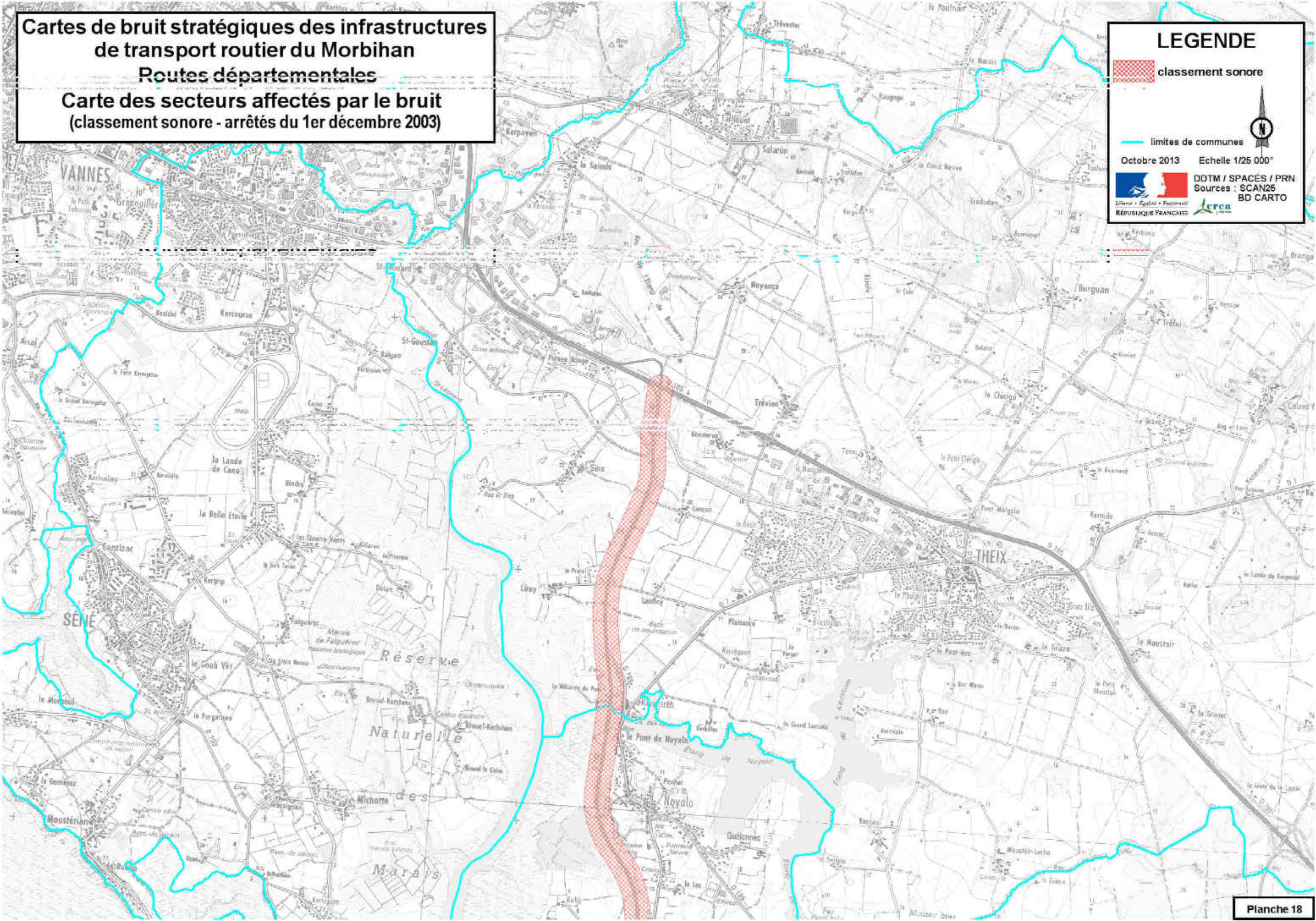
**Cartes de bruit stratégiques des infrastructures de transport routier du Morbihan**  
**Routes départementales**  
**Carte des secteurs affectés par le bruit**  
(classement sonore - arrêtés du 1er décembre 2003)

**LEGENDE**

-  classement sonore
-  limites de communes

Octobre 2013 Echelle 1/25 000°

 DDTM / SPACÉS / PRN  
Sources : SCAN25  
BD CARTO



**Cartes de bruit stratégiques des infrastructures  
de transport routier du Morbihan**  
**Routes départementales**  
**Carte des secteurs affectés par le bruit**  
(classement sonore - arrêtés du 1er décembre 2003)

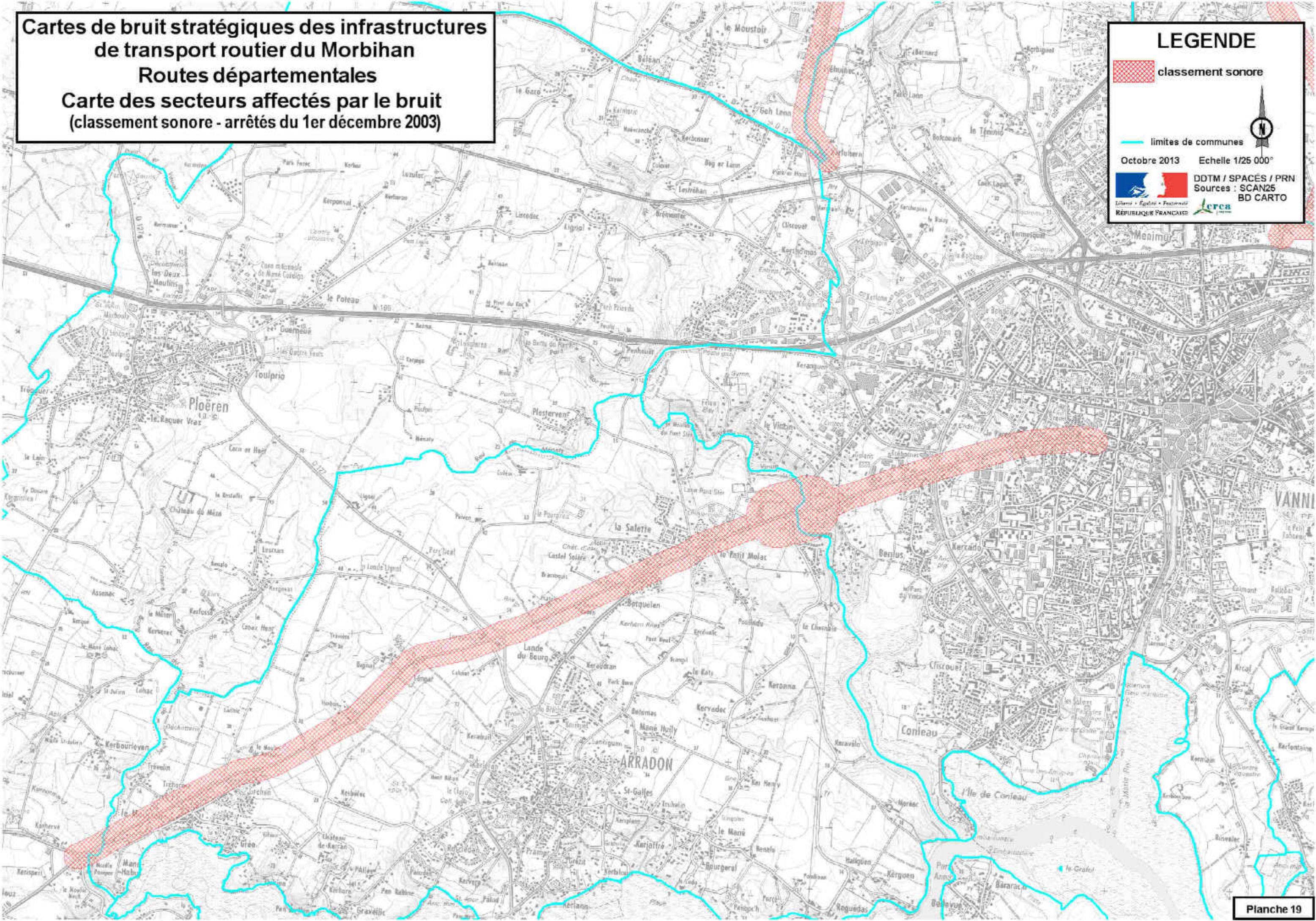
**LEGENDE**

 classement sonore

 limites de communes

Octobre 2013 Echelle 1/25 000°

 DDTM / SPACÉS / PRN  
Sources : SCAN25  
BD CARTO



**Cartes de bruit stratégiques des infrastructures de transport routier du Morbihan**  
**Routes départementales**  
**Carte des secteurs affectés par le bruit**  
(classement sonore - arrêtés du 1er décembre 2003)

**LEGENDE**

-  classement sonore
-  limites de communes

Octobre 2013 Echelle 1/25 000°





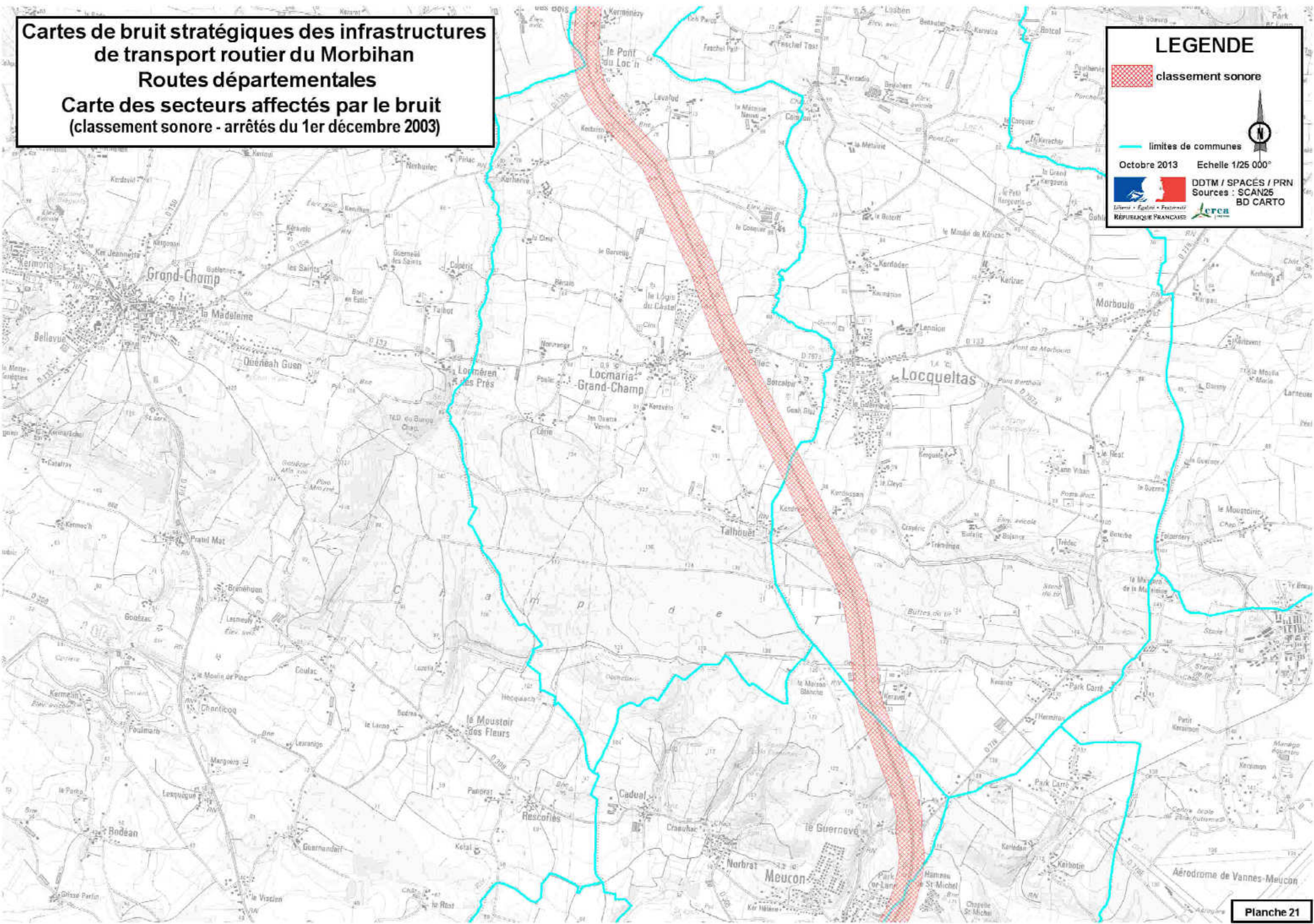
**Cartes de bruit stratégiques des infrastructures de transport routier du Morbihan**  
**Routes départementales**  
**Carte des secteurs affectés par le bruit (classement sonore - arrêtés du 1er décembre 2003)**

**LEGENDE**

-  classement sonore
-  limites de communes

Octobre 2013 Echelle 1/25 000°

 DDTM / SPACÉS / PRN  
Sources : SCAN25  
BD CARTO



**Cartes de bruit stratégiques des infrastructures de transport routier du Morbihan**  
**Routes départementales**  
**Carte des secteurs affectés par le bruit**  
**(classement sonore - arrêtés du 1er décembre 2003)**

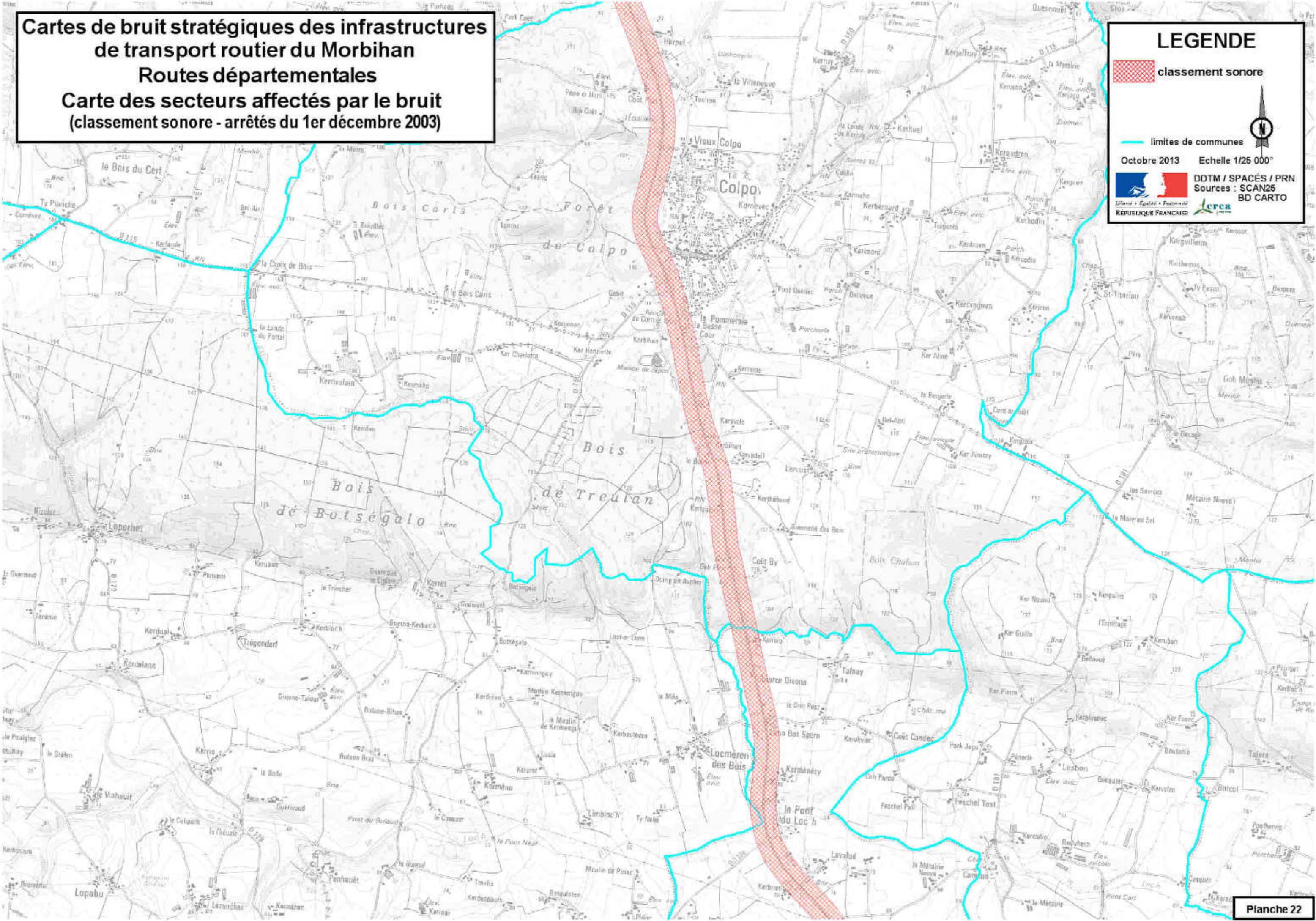
**LEGENDE**

 classement sonore

 limites de communes


Octobre 2013 Echelle 1/25 000°

 DDTM / SPACÉS / PRN  
Sources : SCAN25  
BD CARTO



**Cartes de bruit stratégiques des infrastructures de transport routier du Morbihan**  
**Routes départementales**  
**Carte des secteurs affectés par le bruit**  
**(classement sonore - arrêtés du 1er décembre 2003)**

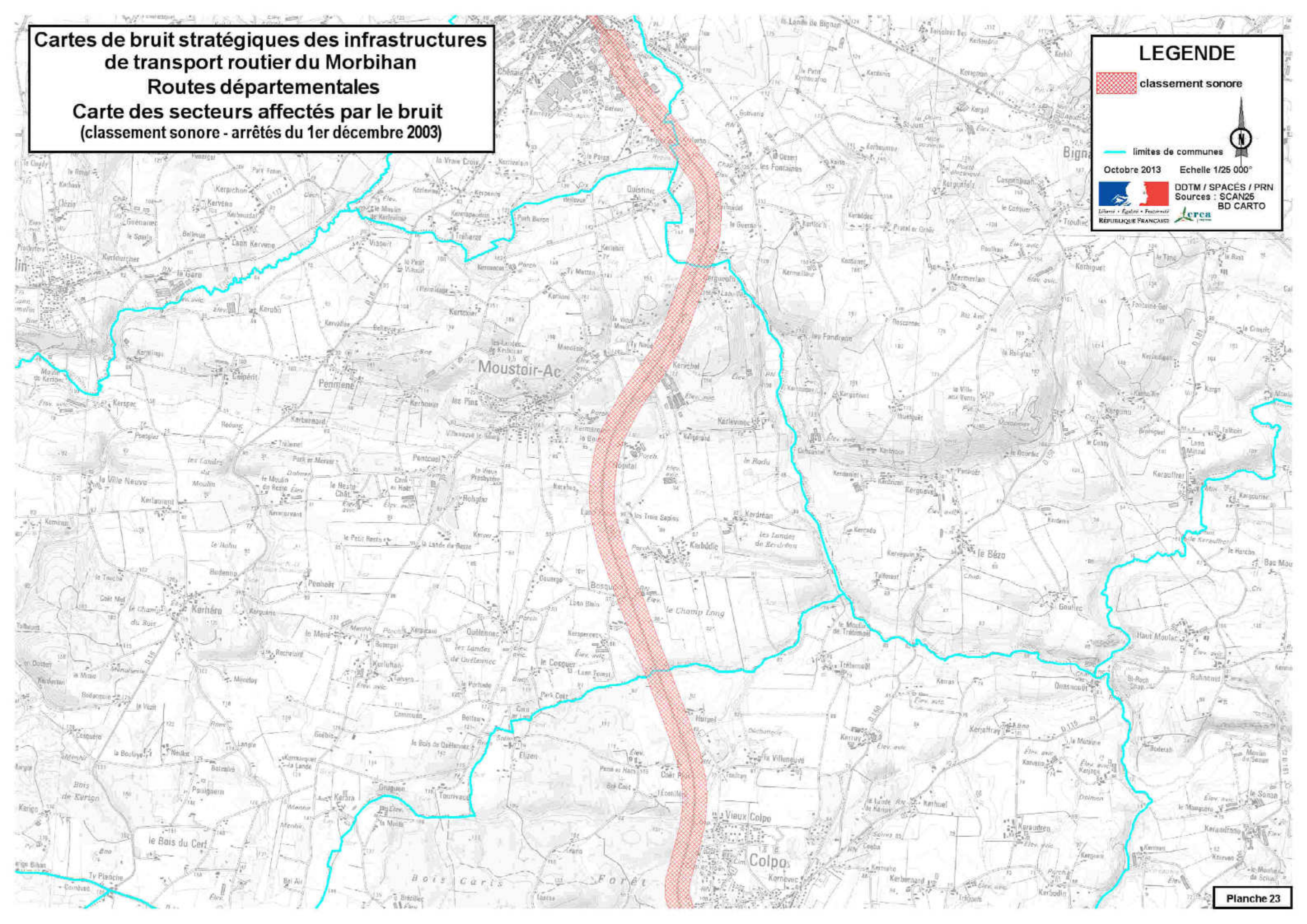
**LEGENDE**

 classement sonore

 limites de communes

Octobre 2013 Echelle 1/25 000°

 DDTM / SPACÉS / PRN  
Sources : SCAN25  
BD CARTO



**Cartes de bruit stratégiques des infrastructures de transport routier du Morbihan**  
**Routes départementales**  
**Carte des secteurs affectés par le bruit**  
**(classement sonore - arrêtés du 1er décembre 2003)**

**LEGENDE**

-  classement sonore
-  limites de communes

Octobre 2013 Echelle 1/25 000°







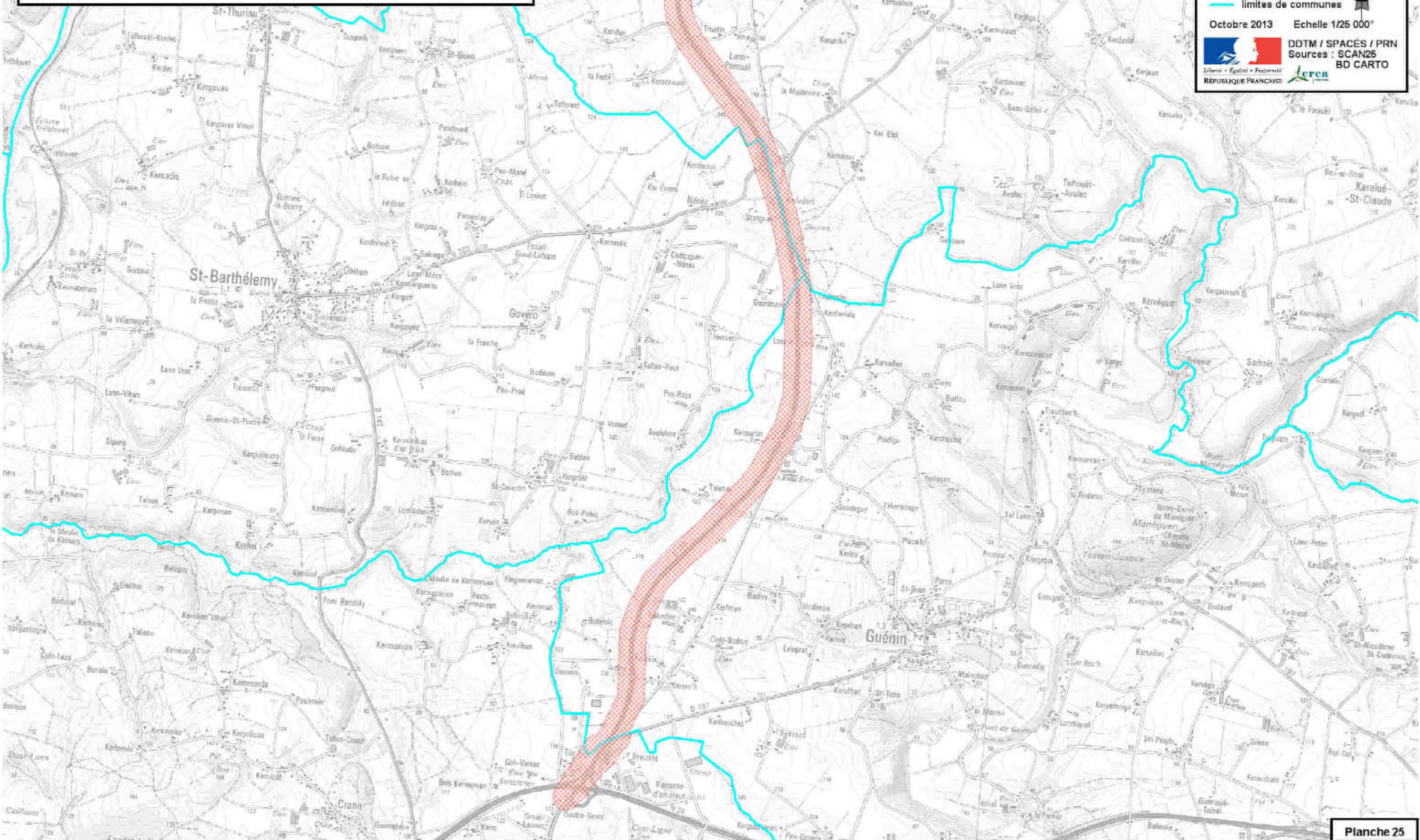
**Cartes de bruit stratégiques des infrastructures de transport routier du Morbihan**  
**Routes départementales**  
**Carte des secteurs affectés par le bruit**  
**(classement sonore - arrêtés du 1er décembre 2003)**

**LEGENDE**

-  classement sonore
-  limites de communes

Octobre 2013    Echelle 1/25 000°

 DDTM / SPACÉS / PRN  
Sources : SCAN25  
BD CARTO



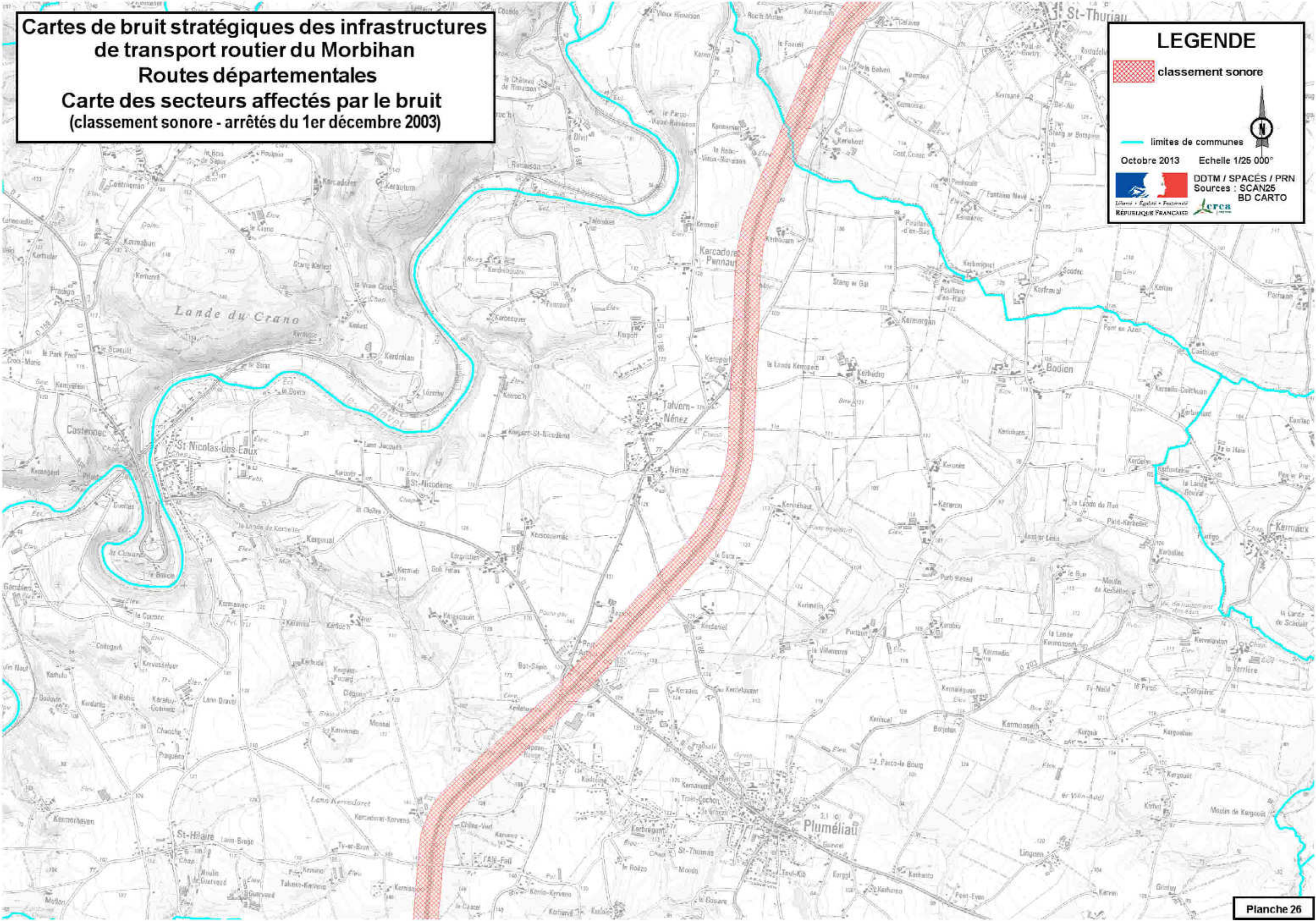
**Cartes de bruit stratégiques des infrastructures de transport routier du Morbihan**  
**Routes départementales**  
**Carte des secteurs affectés par le bruit**  
**(classement sonore - arrêtés du 1er décembre 2003)**

**LEGENDE**

-  classement sonore
-  limites de communes

Octobre 2013 Echelle 1/25 000°





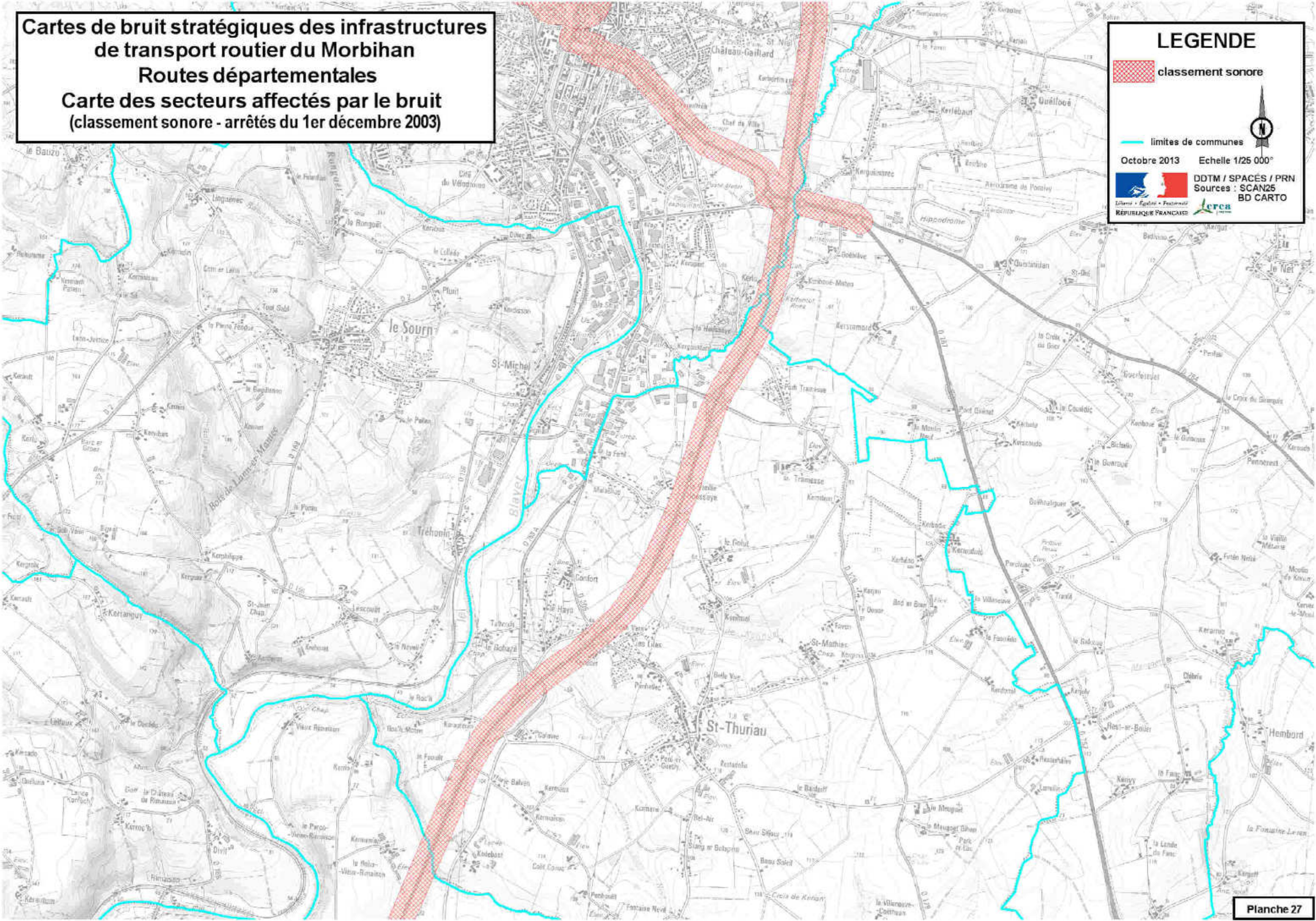
**Cartes de bruit stratégiques des infrastructures de transport routier du Morbihan**  
**Routes départementales**  
**Carte des secteurs affectés par le bruit**  
**(classement sonore - arrêtés du 1er décembre 2003)**

**LEGENDE**

-  classement sonore
-  limites de communes

Octobre 2013 Echelle 1/25 000°

 DDTM / SPACÉS / PRN  
Sources : SCAN25  
BD CARTO



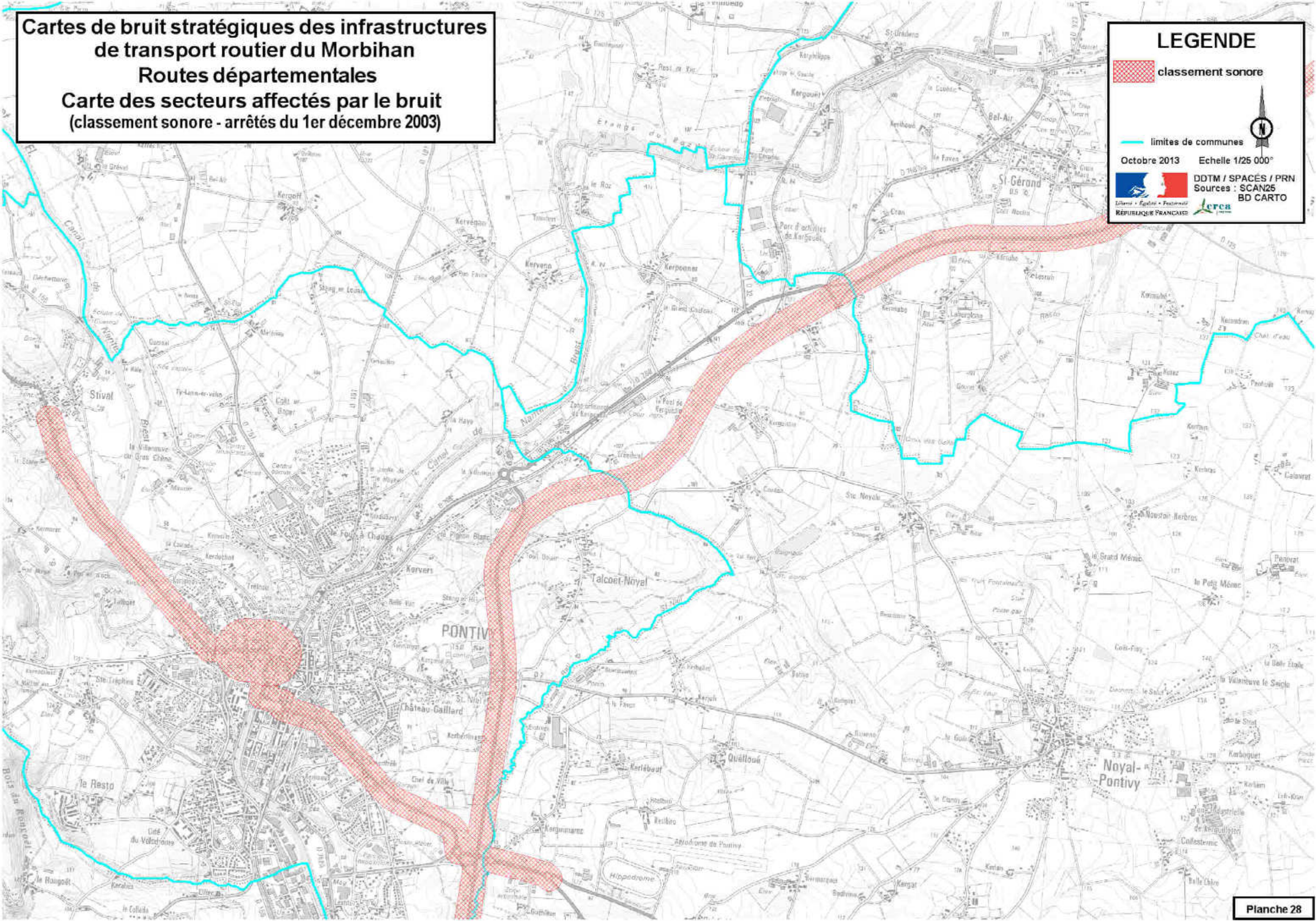
**Cartes de bruit stratégiques des infrastructures de transport routier du Morbihan**  
**Routes départementales**  
**Carte des secteurs affectés par le bruit**  
**(classement sonore - arrêtés du 1er décembre 2003)**

**LEGENDE**

-  classement sonore
-  limites de communes

Octobre 2013    Echelle 1/25 000°





**Cartes de bruit stratégiques des infrastructures de transport routier du Morbihan**  
**Routes départementales**  
**Carte des secteurs affectés par le bruit**  
**(classement sonore - arrêtés du 1er décembre 2003)**

**LEGENDE**

-  classement sonore
-  limites de communes

Octobre 2013 Echelle 1/25 000°





**Cartes de bruit stratégiques des infrastructures de transport routier du Morbihan**  
**Routes départementales**  
**Carte des secteurs affectés par le bruit**  
**(classement sonore - arrêtés du 1er décembre 2003)**

**LEGENDE**

 classement sonore

 limites de communes

Octobre 2013 Echelle 1/25 000°

 DDTM / SPACÉS / PRN  
Sources : SCAN25  
BD CARTO



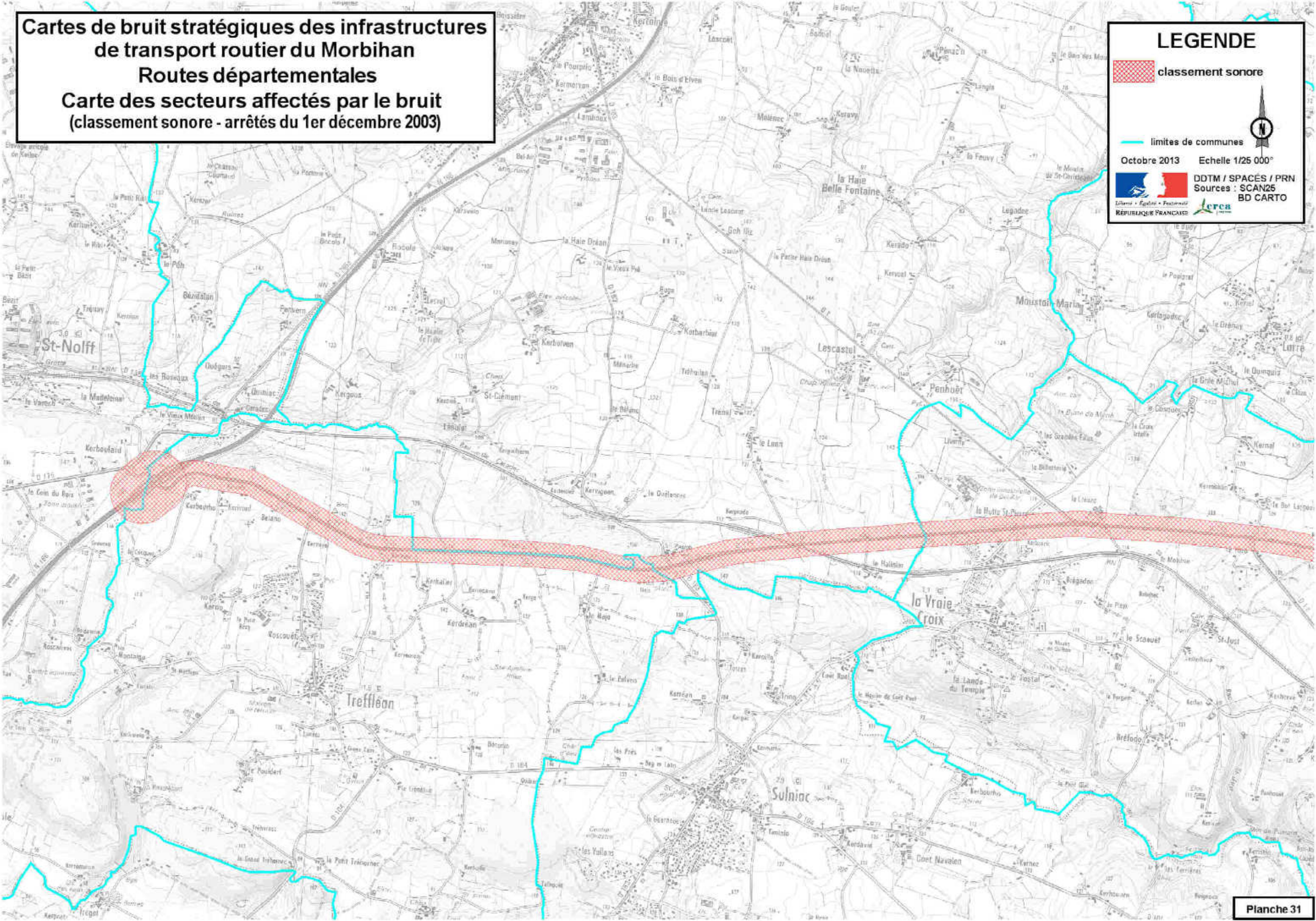
**Cartes de bruit stratégiques des infrastructures  
de transport routier du Morbihan**  
**Routes départementales**  
**Carte des secteurs affectés par le bruit**  
(classement sonore - arrêtés du 1er décembre 2003)

**LEGENDE**

-  classement sonore
-  limites de communes

Octobre 2013 Echelle 1/25 000°

**DDTM / SPACÉS / PRN**  
Sources : SCAN25  
BD CARTO



**Cartes de bruit stratégiques des infrastructures de transport routier du Morbihan**  
**Routes départementales**  
**Carte des secteurs affectés par le bruit**  
(classement sonore - arrêtés du 1er décembre 2003)

**LEGENDE**

 classement sonore

 limites de communes

Octobre 2013 Echelle 1/25 000°

 DDTM / SPACÉS / PRN  
Sources : SCAN25  
BD CARTO





**Cartes de bruit stratégiques des infrastructures de transport routier du Morbihan**  
**Routes départementales**  
**Carte des secteurs affectés par le bruit**  
(classement sonore - arrêtés du 1er décembre 2003)

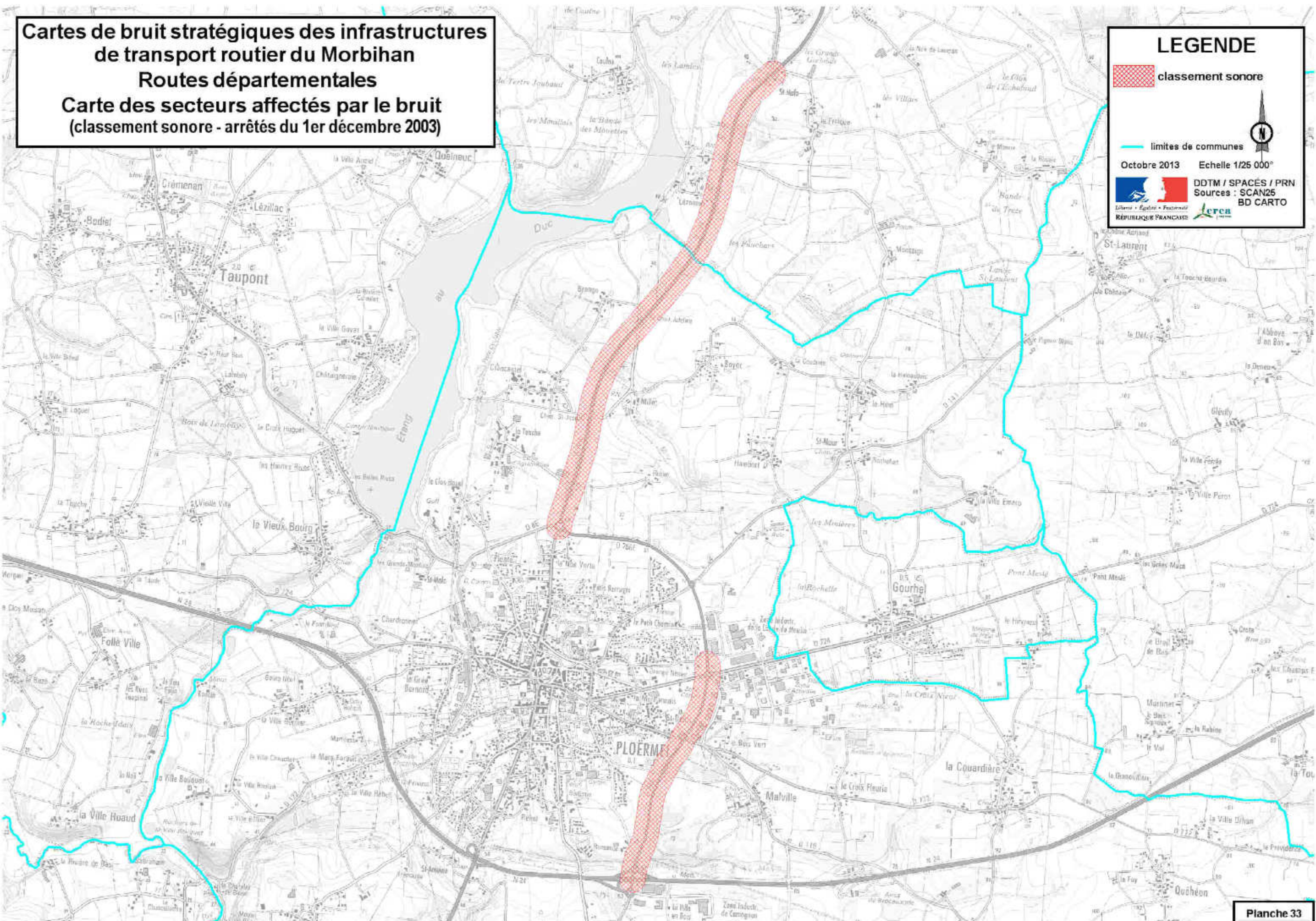
**LEGENDE**

 classement sonore

 limites de communes

Octobre 2013 Echelle 1/25 000°

 DDTM / SPACÉS / PRN  
Sources : SCAN25  
BD CARTO



**Cartes de bruit stratégiques des infrastructures de transport routier du Morbihan**  
**Routes départementales**  
**Carte des secteurs affectés par le bruit**  
**(classement sonore - arrêtés du 1er décembre 2003)**

**LEGENDE**

 classement sonore

 limites de communes

Octobre 2013 Echelle 1/25 000°



